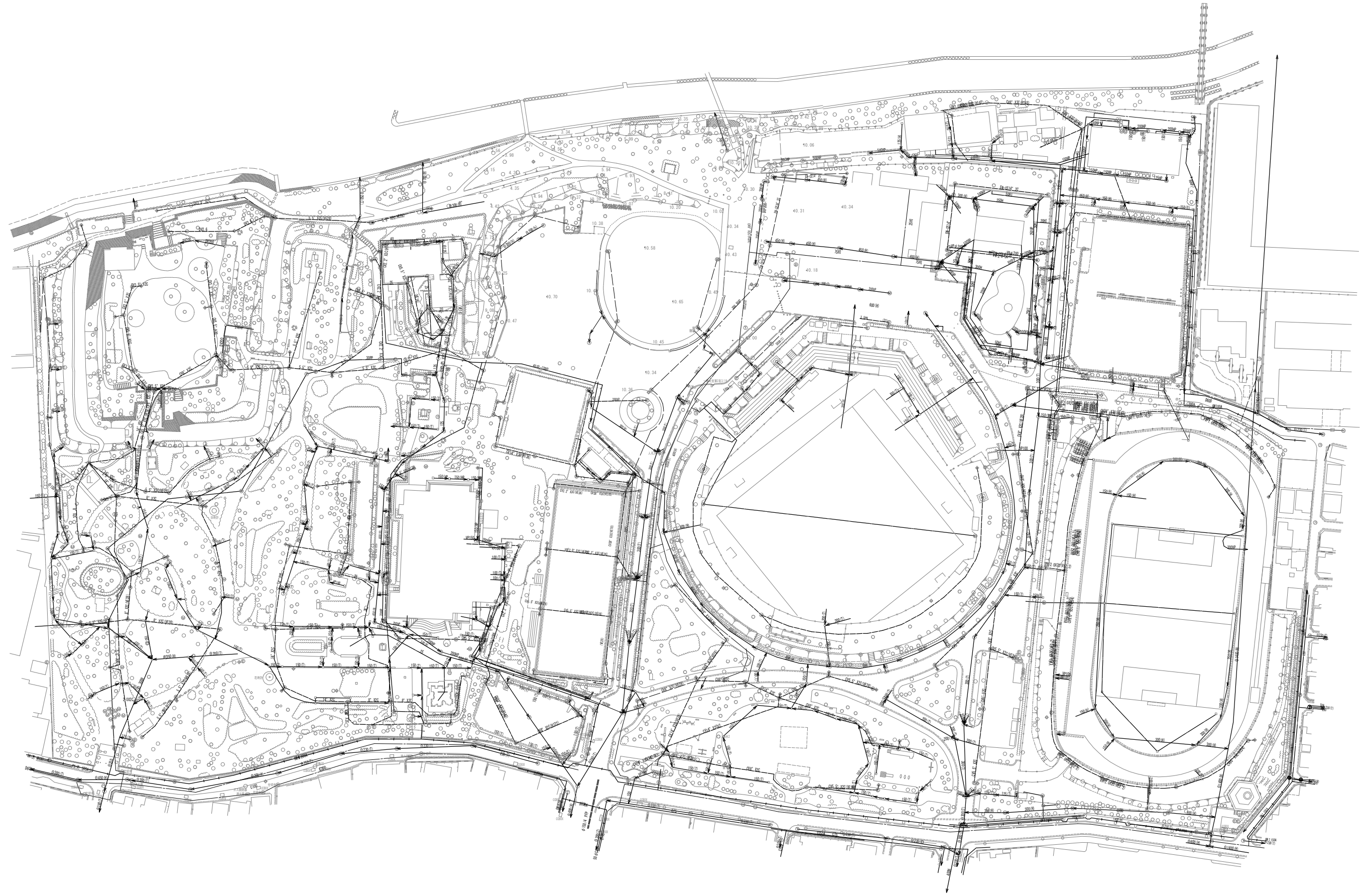


別紙3-3 地下埋設図 (都市公園台帳)

公園番号	110
公園名称	豊橋公園
所在地	豊橋市今橋町3-1
図面名	地下埋設図
縮尺	1:2000



公園番号	110
公園名称	豊橋公園
所在地	豊橋市今橋町3-1
図面名	地下埋設平面図
縮尺	NS

凡 例	
上水	管
下水	管
雨水	管
表示無し	管
汚水	管
電線	管
電話	管
ガス	管
埋設	管

1	2
3	4

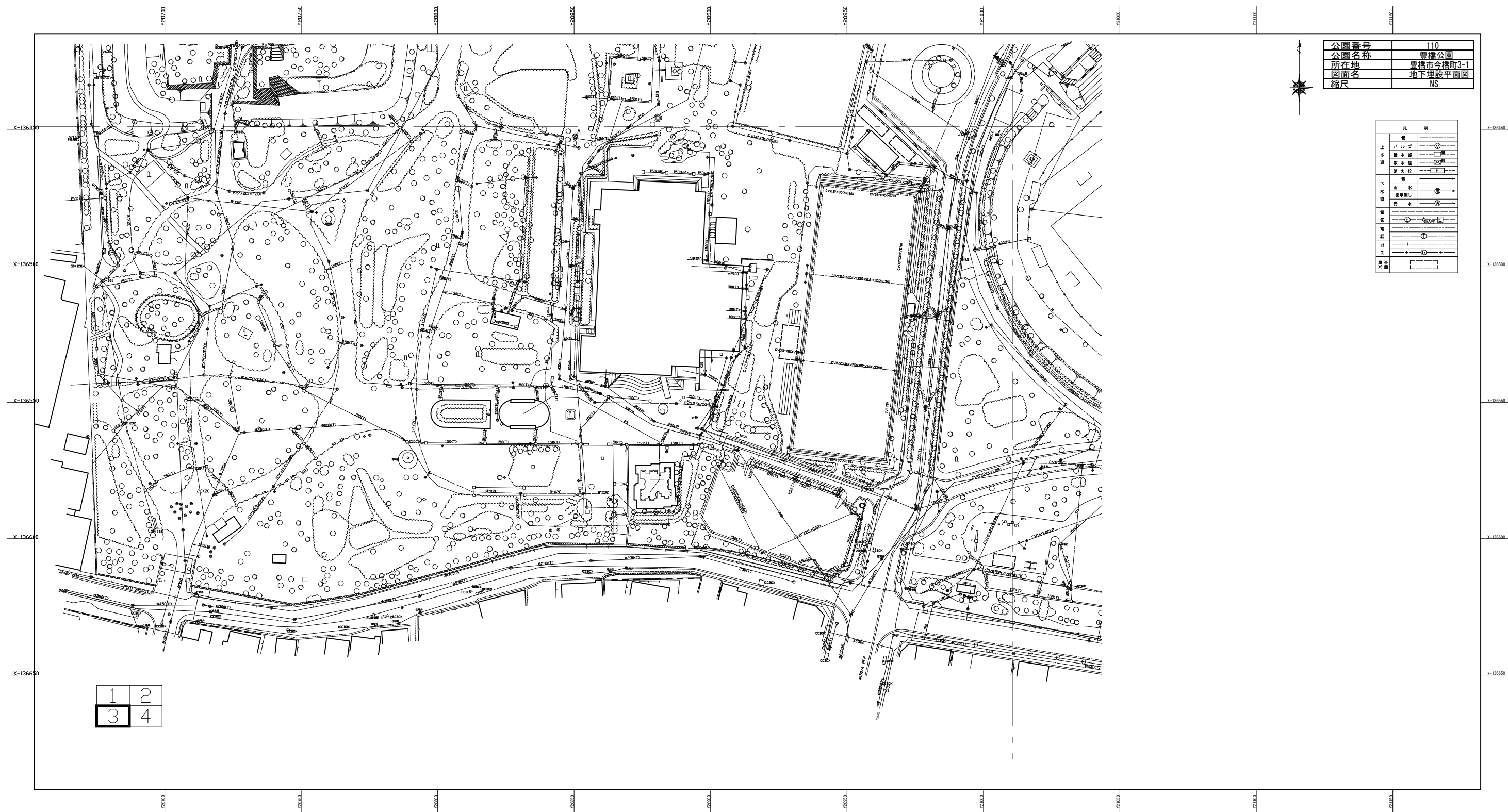


1	2
3	4

公園番号	110
公園名称	豊橋公園
所在地	豊橋市今橋町3-1
図面名	地下埋設平面図
縮尺	NS

凡 例	
管	———
上水	———
下水	———
雨水	———
汚水	———
電気	———
電話	———
ガス	———
埋設管	———

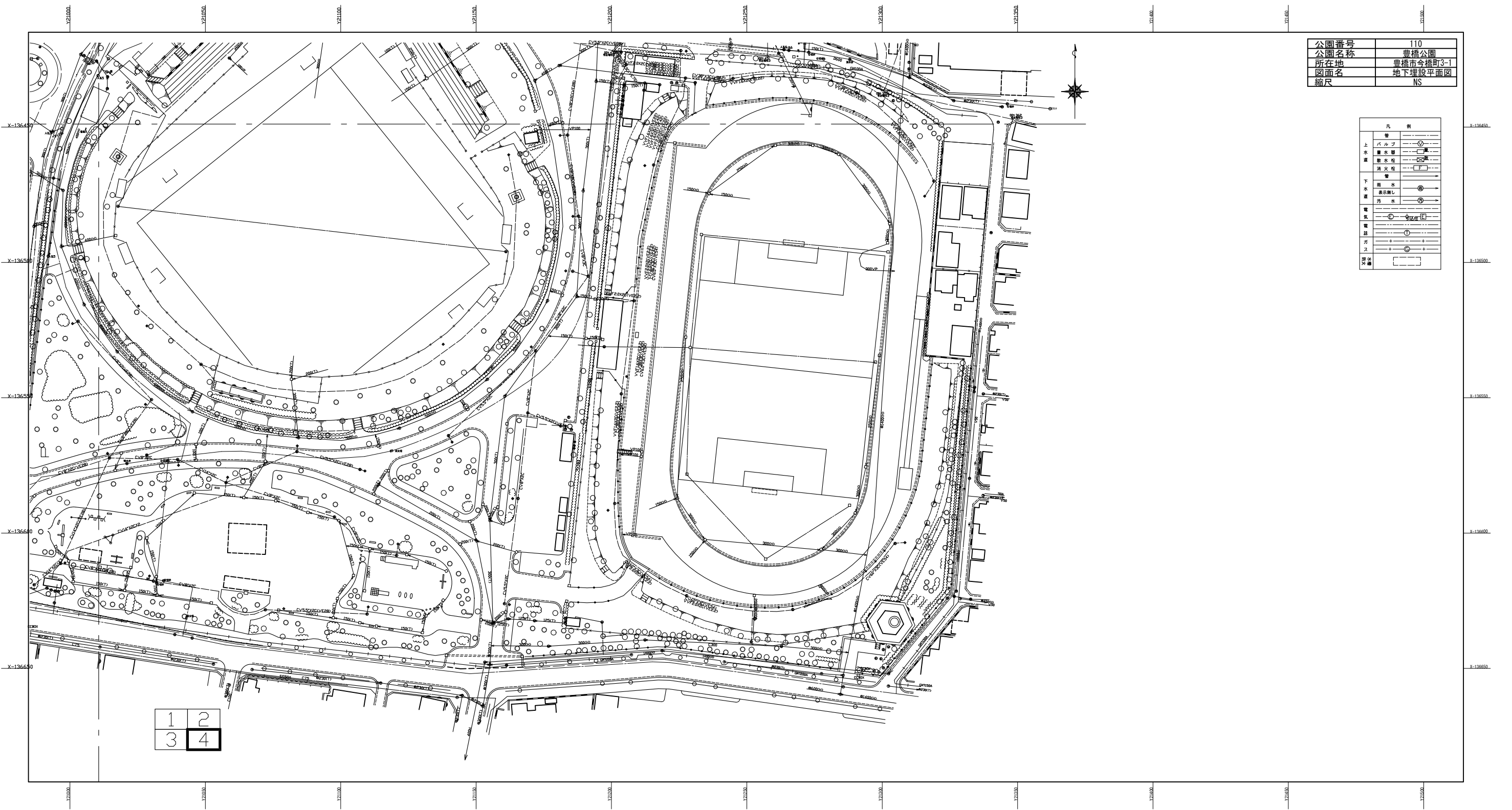




公園番号	110
公園名称	豊橋公園
所在地	豊橋市今橋町3-1
図面名	地下埋設平面図
縮尺	NS

凡 例	
管	管
上水	バルブ
水道	止水栓
	取水栓
	消火栓
下水	管
水道	雨水
	排水溝
	汚水
電気	管
電気	管
ガス	管
雨水	管

1	2
3	4



公園番号	110
公園名称	豊橋公園
所在地	豊橋市今橋町3-1
図面名	地下埋設平面図
縮尺	NS

凡 例	
管	○
バルブ	⊗
上水道	○
排水管	⊗
下水管	○
雨水	⊗
表示無し	○
汚水	⊗
電気	○
電話	⊗
ガス	○
埋設管	⊗

1	2
3	4