

# ため池ハザードマップ 柱大池

## 【浸水想定区域】

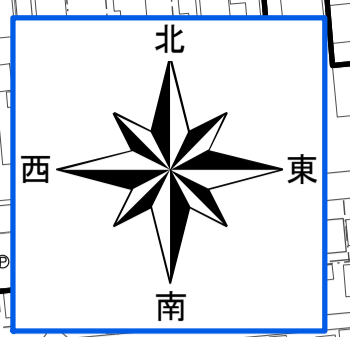
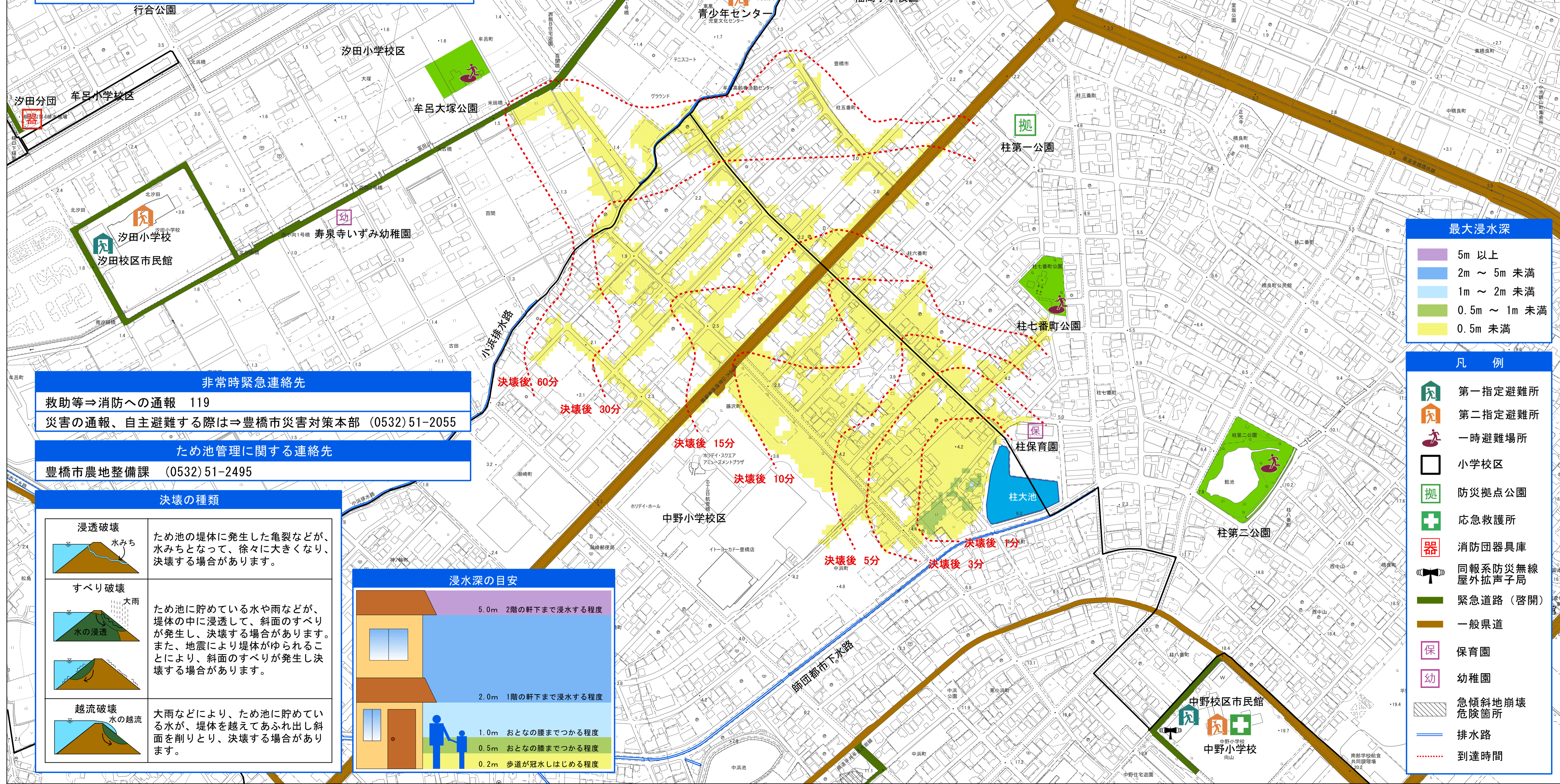
このハザードマップは、大雨や地震により異常な状態におかれ、ため池の堤体が決壊した場合を想定し、浸水する可能性がある区域を記載しています。

この地図の浸水区域は、満水の水が溜まっている、ため池の堤体が決壊した場合の最大浸水深を表示しています。

浸水想定区域を把握し、ため池の異常を発見した場合や市から避難勧告等が出されるなど、ため池による災害のおそれがあることがわかった場合には、速やかに避難してください。

なお、浸水想定区域は、実際の浸水区域と異なる場合がありますので、注意してください。

平成28年3月作成

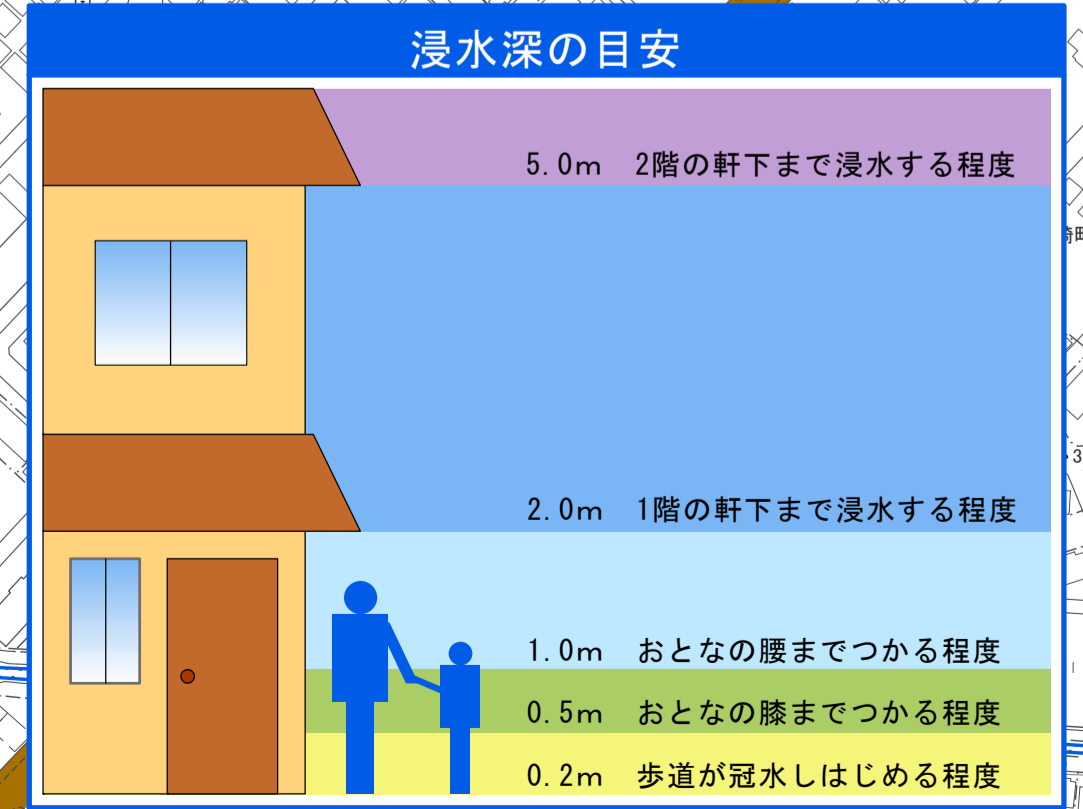


**非常時緊急連絡先**  
 救助等⇒消防への通報 119  
 災害の通報、自主避難する際は⇒豊橋市災害対策本部 (0532)51-2055

**ため池管理に関する連絡先**  
 豊橋市農地整備課 (0532)51-2495

### 決壊の種類

	ため池の堤体に発生した亀裂などが、水みちとなって、徐々に大きくなり、決壊する場合があります。
	ため池に貯めている水や雨などが、堤体の中に浸透して、斜面のすべりが発生し、決壊する場合があります。また、地震により堤体がゆらされることにより、斜面のすべりが発生し決壊する場合があります。
	大雨などにより、ため池に貯めている水が、堤体を越えてあふれ出し斜面を削りとり、決壊する場合があります。



### 最大浸水深

5m 以上
2m ~ 5m 未満
1m ~ 2m 未満
0.5m ~ 1m 未満
0.5m 未満

### 凡 例

	第一指定避難所
	第二指定避難所
	一時避難場所
	小学校区
	防災拠点公園
	応急救護所
	消防団器具庫
	同報系防災無線屋外拡声子局
	緊急道路(啓開)
	一般県道
	保育園
	幼稚園
	急傾斜地崩壊危険箇所
	排水路
	到達時間

