

ため池ハザードマップ 蓮池

【浸水想定区域】

このハザードマップは、大雨や地震により異常な状態におかれ、ため池の堤体が決壊した場合を想定し、浸水する可能性がある区域を記載しています。

この地図の浸水区域は、満水の水が溜まっている、ため池の堤体が決壊した場合の最大浸水深を表示しています。

浸水想定区域を把握し、ため池の異常を発見した場合や市から避難勧告等が出されるなど、ため池による災害のおそれがあるとわかった場合には、速やかに避難してください。

なお、浸水想定区域は、実際の浸水区域と異なる場合がありますので、注意してください。

令和2年3月作成

非常時緊急連絡先












救助等⇒消防への急報 119

災害の通報、自主避難する際は⇒豊橋市災害対策本部 (0532) 51-2055






ため池管理に関する連絡先

豊橋市農地整備課 (0532) 51-2495

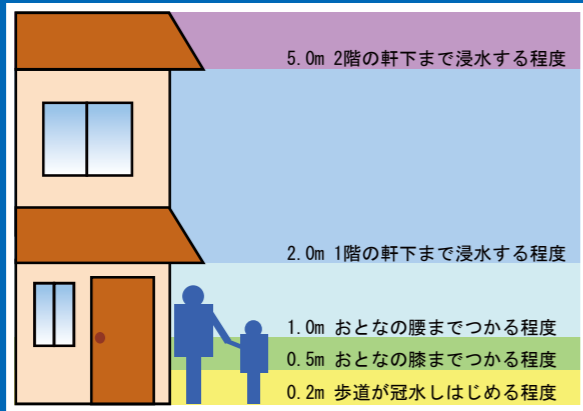
凡例

-  第一指定避難所
-  第二指定避難所
-  消防団器具庫
-  同報系防災無線屋外拡声子局
-  第一次緊急輸送道路
-  保育園
-  河川
-  急傾斜地崩壊危険箇所
-  土砂災害特別警戒区域(急傾斜地の崩壊)
-  土砂災害警戒区域(急傾斜地の崩壊)
-  到達時間

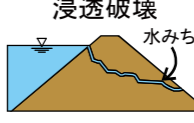
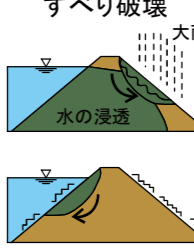
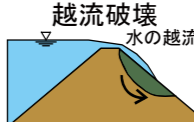
最大浸水深

-  5m 以上
-  2m ~ 5m 未満
-  1m ~ 2m 未満
-  0.5m ~ 1m 未満
-  0.5m 未満

浸水深の目安



決壊の種類

 <p>浸透破壊 水みち</p>	<p>ため池の堤体に発生した亀裂などが、水みちとなって、徐々に大きくなり、決壊する場合があります。</p>
 <p>すべり破壊 大雨 水の浸透</p>	<p>ため池に貯めている水や雨などが、堤体の中に浸透して、斜面のすべりが発生し、決壊する場合があります。 また、地震により堤体がゆられることにより、斜面のすべりが発生し決壊する場合があります。</p>
 <p>越流破壊 水の越流</p>	<p>大雨などにより、ため池に貯めている水が、堤体を越えてあふれ出し斜面を削りとり、決壊する場合があります。</p>

この地図は、東三河広域連合長の承認を得て、同連合発行の都市計画基本図を使用して作成したものである。(承認番号) 1東三都(測)第1-13号
急傾斜地崩壊危険箇所、土砂災害特別警戒区域、土砂災害警戒区域は令和2年1月24日現在の内容であり、変更が生じる場合がある。