

ため池ハザードマップ 利兵池

【浸水想定区域】

このハザードマップは、大雨や地震により異常な状態におかれ、ため池の堤体が決壊した場合を想定し、浸水する可能性がある区域を記載しています。

この地図の浸水区域は、満水の水が溜まっている、ため池の堤体が決壊した場合の最大浸水深を表示しています。

浸水想定区域を把握し、ため池の異常を発見した場合や市から避難勧告等が出されるなど、ため池による災害のおそれがあるとわかった場合には、速やかに避難してください。

なお、浸水想定区域は、実際の浸水区域と異なる場合がありますので、注意してください。

平成 28 年 3 月作成

非常時緊急連絡先

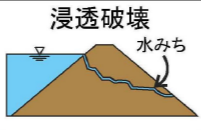

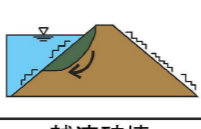
救助等⇒消防への通報 119

災害の通報、自主避難する際は⇒豊橋市災害対策本部 (0532) 51-2055

ため池管理に関する連絡先


















豊橋市農地整備課 (0532) 51-2495

決壊の種類

	ため池の堤体が発生した亀裂などが、水みちとなって、徐々に大きくなり、決壊する場合があります。
	ため池に貯めている水や雨などが、堤体の中に浸透して、斜面のすべりが発生し、決壊する場合があります。また、地震により堤体がゆれることにより、斜面のすべりが発生し、決壊する場合があります。
	大雨などにより、ため池に貯めている水が、堤体を越えてあふれ出し斜面を削りとり、決壊する場合があります。



凡 例

-  一時避難場所
-  広域避難場所
-  第一指定避難所
-  第二指定避難所
-  応急救護所
-  消防団器具庫
-  同報系防災無線屋外拡声子局
-  小学校区
-  第一次緊急輸送道路
-  第二次緊急輸送道路
-  緊急道路(啓開)
-  一般県道
-  保育園
-  急傾斜地崩壊危険箇所
-  消防署
-  河川
-  到達時間

