

# ため池ハザードマップ 新池(植田)

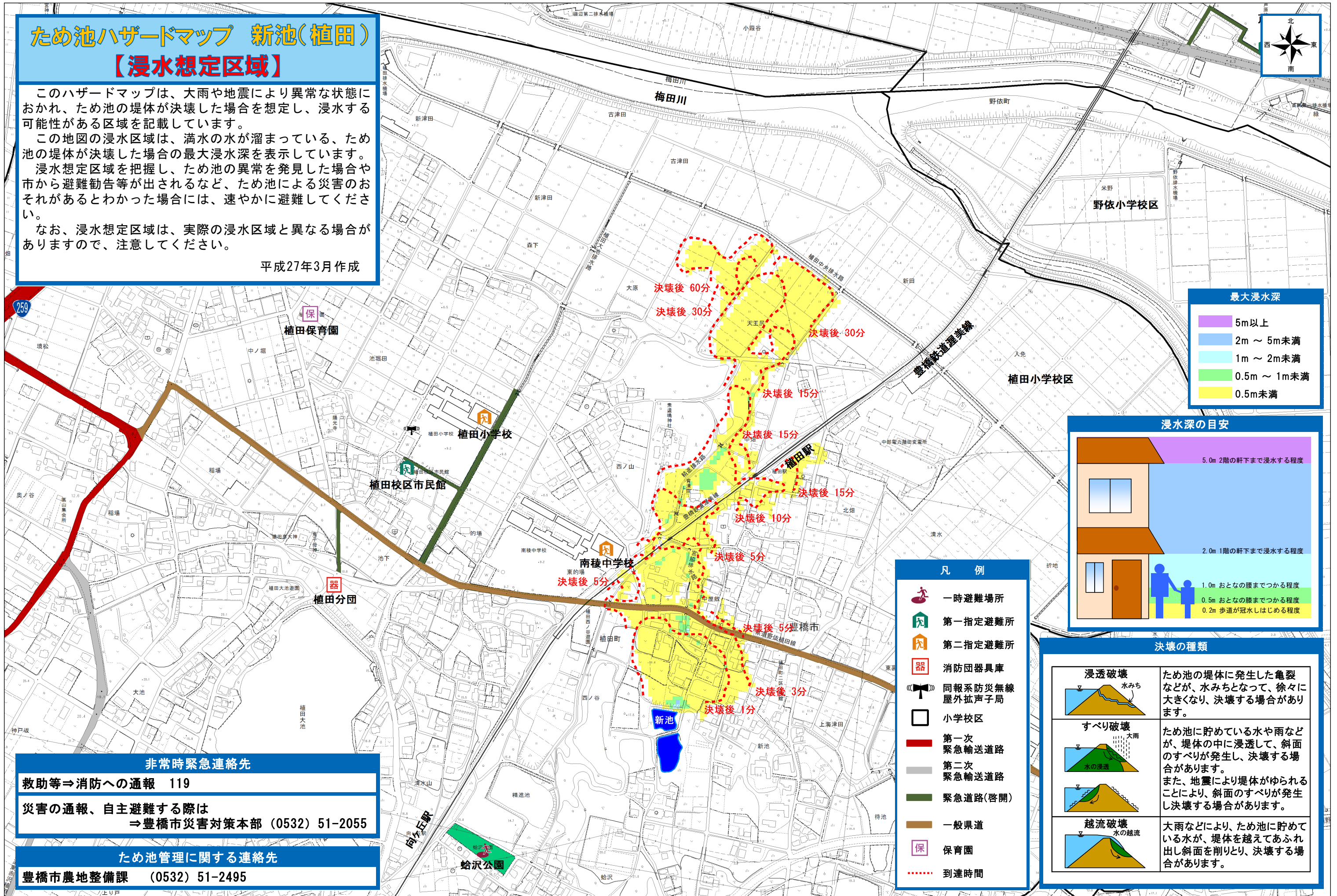
## 【浸水想定区域】

このハザードマップは、大雨や地震により異常な状態におかれ、ため池の堤体が決壊した場合を想定し、浸水する可能性がある区域を記載しています。

この地図の浸水区域は、満水の水が溜まっている、ため池の堤体が決壊した場合の最大浸水深を表示しています。浸水想定区域を把握し、ため池の異常を発見した場合や市から避難勧告等が出されるなど、ため池による災害のおそれがあるとわかった場合には、速やかに避難してください。

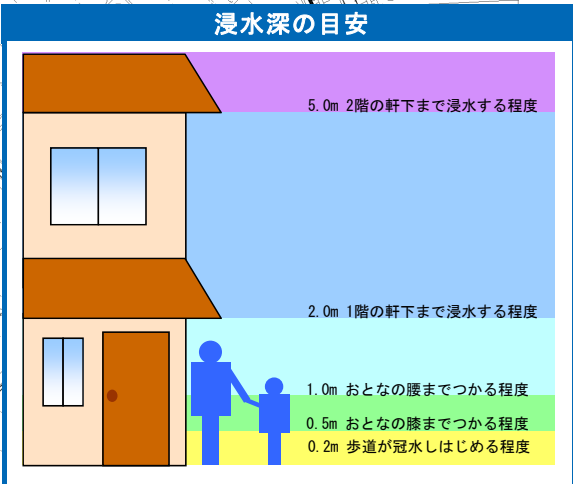
なお、浸水想定区域は、実際の浸水区域と異なる場合がありますので、注意してください。

平成27年3月作成

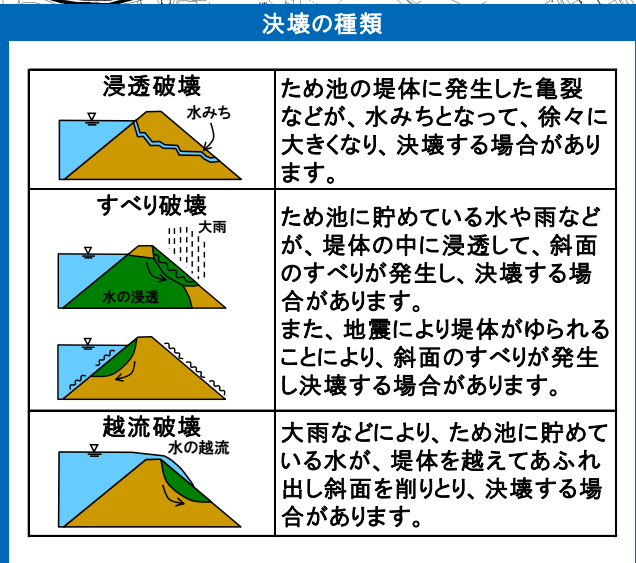


最大浸水深

5m以上
2m ~ 5m未滿
1m ~ 2m未滿
0.5m ~ 1m未滿
0.5m未滿



- 凡例
- 一時避難場所
  - 第一指定避難所
  - 第二指定避難所
  - 消防団器具庫
  - 同報系防災無線屋外拡声局
  - 小学校区
  - 第一次緊急輸送道路
  - 第二次緊急輸送道路
  - 緊急道路(啓開)
  - 一般県道
  - 保育園
  - 到達時間



非常時緊急連絡先  
救助等⇒消防への通報 119

災害の通報、自主避難する際は  
⇒豊橋市災害対策本部 (0532) 51-2055

ため池管理に関する連絡先  
豊橋市農地整備課 (0532) 51-2495

