














5 下地・大村



-  Unang itininalagang kanlungan
-  Pangalawang itininalagang kanlungan
-  Pasisidad para sa biglaang pangangailangan para sa mga may edad at may kapansanan, at iba pa.
-  Istasyon ng paunang lunas sa biglaang pangangailangan
-  Pansamantalang kanlungan
-  Punong kanlungan
-  Pook ng ebakwasyon
-  Gusali na pwedeng silungan sa oras ng tsunami
-  Lugar ng ebakwasyon sa oras ng tsunami
-  Pasisidad na tumulong sa mga na-estranded na mga tao
-  Imbakan ng inuming tubig
-  Biglaang pangangailan ng tubig - Tubig sa balon
-  Punong parke sa oras ng sakuna
-  Imbakan ng mga gamit para sa oras ng sakuna
-  Bodega para sa tubig baha
-  Himpilan ng radyo kung saan ibinabalita ang tungkol sa sakuna
-  Pangunahing daanan sa oras ng biglaang pangangailangan
-  Pangalawang daanan sa oras ng biglaang pangangailangan
-  Daanan ng sasakyan sa biglaang pangangailangan na denisenyo ng munisipyo
-  Ruta na gagamitin sa oras ng biglaang pangangailangan
-  Pangalahatang daanan sa lalawigan
-  Purok ng paaralang pang-elementaryo
-  Himpilan ng bumbero
-  Himpilan ng pulis

		2
4	5	6
9		

津波による浸水深 (m)

5	— 10
4	— 5
3	— 4
2	— 3
1	— 2
0.3	— 1
0.01	— 0.3



5 下地 大村

※ 小学校校区境界は、参考境界であり、この境界は、校区を定めるものではありません。