


豊橋市土砂災害ハザードマップ

一色町、王ヶ崎町、駒形町、中野町

 土砂災害警戒区域等以外でも土砂災害は発生する恐れがあります。



避難の際の心得

- 安全避難のポイント
- ①避難はできるだけ集団で。
- ②デマにまどわされない。
- ③非常持ち出し品は最小限に。
- ④たれ下がった電線に注意。
- ⑤道路に家具や荷物を出さない。
- ⑥避難する前に、もう一度火元を確認する。
- ⑦狭い道路、がけ下、川べり、塀のそば等を避けて避難する。
- ⑧避難所についたら、自分勝手な行動は避け、周りの避難者などと協力し、自分にできることを考えて行動する。



南陽中学校



ほいっぶ

東道豊橋渥美線

肉張川

土砂災害警戒区域等指定日

1	平成26年 3月18日
2～7	平成27年 6月30日
8	令和 6年 4月 5日









非常時緊急連絡先

消防(火災・救急・救助)	119
警察(緊急)	110
災害の通報、避難所の開設状況の確認は	豊橋市 災害対策本部 (0532)51-2055

近くの指定避難所

名称	電話番号
 磯辺校区市民館	0532-46-9440
 磯辺小学校	0532-45-2608
 南陽中学校	0532-48-5620

凡例

	第一指定避難所 災害により被害を受け自分の家などを失い居住できなくなったとき、又は被害のおそれのある場合に避難する施設。
	第二指定避難所 第一指定避難所が収容能力を超えた場合などに開設する避難施設。
	避難方向
	土砂災害特別警戒区域
	土砂災害警戒区域
	地元意見による浸水のおそれがある箇所
	地元意見による土砂災害のおそれがある箇所
	同報系防災行政無線 緊急情報をサイレンや音声で、市内に設置した屋外拡声子局から放送するシステム。

欠(がけ崩れ) 8

丸山-1 (がけ崩れ) 2

丸山A (がけ崩れ) 3

丸山B (がけ崩れ) 4

一色郷A (がけ崩れ) 5

一色郷B (がけ崩れ) 6

一色郷C (がけ崩れ) 7

磯辺校区市民館

磯辺小学校



わが家の防災メモ

わが家の避難所	
緊急連絡先	

※航空写真は参考図です。詳しくは、地図で確認をお願いします。 「この地図は、広域連合長の承認を得て、同連合発行の都市計画基本図を使用して作成したものである。(承認番号) 6東三都(測)第2-8号」

本図面の情報は令和6年4月時点のものです。