保存版

令和４年２月

豊橋市

洪水ハザードマップ

Mapa de Risco de Inundação

Mapa ng Panganib dulot ng Baha

Flood Hazard Map

防災メモ

わが家の避難所

家族が離れ離れになった時の集合場所や連絡方法など

家族の連絡先

家族の名前	連絡先（学校や勤務先など）	電話番号	メ モ（携帯電話など）

避難計画

洪水のマップを確認して、事前に避難計画を作りましょう。

洪水時に自宅が浸水する深さ	最寄りの避難所	避難にかかる時間
浸水深　　m		分
		分
		分

令和４年２月発行　豊橋市 防災対策課
〒440-8601 愛知県豊橋市今橋町１番地（豊市役所第６別館）
電話番号 0532-51-2536 FAX番号 0532-51-2406 E-mail:bousai@city.toyohashi.lg.jp

非常時に必要なもの

非常持出し品を準備しましょう！

家族３日分の食料・飲料水	携帯電話・モバイルバッテリー及び充電器	衛生用品（生理用品・紙おむつ・生理用品	
貯金通帳・印鑑・現金（小銭）	筆記用具（油性ペンを含む）	ティッシュ・ウエットティッシュ・除菌アルコール	
ヘルメット・防災ずきん・運動靴	毛布・寝袋・簡易プランケット		
健康保険証・運転免許証・障害者手帳	作業用手袋（革手袋）・防塵マスク	タオル・下着類	
ラジオ兼ライト（予備電池）	ホイッスル（浮子笛）	ナイフ・缶切り・マッチ・ライター	
本人・家族の写真（最新のもの）	救急薬品・常備薬・処方箋のコピー	予備メガネ・コンタクトレンズ洗浄液	
マスク・体温計			

家族に合わせた準備をしましょう！

▼ 高齢者がいる家族	▼ 乳幼児がいる家族	▼ 妊婦がいる家族
食料品類（ゼリードリンクなど）	ミルク・哺乳瓶・離乳食等	脱脂綿
おむつ・紙パンツなど	おむつ・おしり拭き	ガーゼ・さらし
装具の予備（杖など）	ベビーソープ	新生児用品
持病等の薬	おんぶひも・おもちゃ	消毒用アルコール
口腔洗浄液・入れ歯洗浄剤	ガーゼ・さらし	母子健康手帳
身近な人の連絡先	食品アレルギーリスト	清潔なタオル等
自身の身元を記入したもの	母子健康手帳	マタニティマーク
防寒具	こども医療受給者証	

ローリングストック（循環備蓄）を忘れずに

ローリングストック（循環備蓄）とは、食料・飲料水などを保存期間を切れる前に消費し、新たに購入して、常に一定量のストックがある状態を保つことです。定期的に古い備蓄品から消費することで、無駄を出さず、いざという時に期限切れで使えなくなることを防ぎます。

施設電話番号

いざという時の連絡先	
消防（火災・救急・救助）	119
警察（緊急）	110
豊橋市災害対策本部（設置時）	51−2055

主な関係施設の連絡先	
豊橋市役所（夜間・休日）	51−2421
豊橋市民病院	33−6111
豊橋医療センター	62−0301

災害用伝言ダイヤル「１７１」の利用

地震等の災害発生時に、被災地の方の安否や気遣う通話が殺到し、被災者への通信がつながりにくい状況になった場合に、NTTが提供するサービスです。

洪水ハザードマップとは

洪水ハザードマップとは？

洪水ハザードマップとは、大雨によって河川が増水・氾濫した場合の浸水範囲と浸水深さ及び各地区の避難場所を示したものです。

あなたが住んでいる地区の浸水やすが崩れなど、大雨による災害の発生が予想される場所や状況を日頃からよく把握し、危険を感じたら、自主的に早めの避難を心がけましょう。

また、洪水により大きな災害の発生が予想される場合は、市からも避難情報などが出されますので、速やかに避難しましょう。

・豊橋市の主な過去の水害記録

・豊橋市の主な過去の水害状況

浮島漁村地区による住宅の被害

平成２０年８月末豪雨による浸水の様子

氾濫（はんらん）の種類

① 河川の水による氾濫（外水氾濫※）

河川の堤防から水があふれる、または、破堤して、家屋や田畑が浸水することを外水氾濫と言います。

大量の流れの速い氾濫流が一気に流入し、如何能で居住地（住宅、市街地など）の浸水被害が起こるため、人的被害を伴う大きな災害になるおそれがあります。

② 河川へ排水できない水による氾濫（内水氾濫）

排水路や下水道管の処理能力を超える雨量が短時間に一挙に流入することや、川の水位が上昇して雨水をポンプで川に流せないことが原因で、市街地の土地や土地、道路などへ浸水することを内水氾濫と言います。

※ 本ハザードマップでは、「外水氾濫」による浸水想定区域の浸水深（浸水の高さ）のみの公表となります。

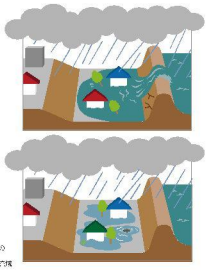

情報を入手しよう

避難情報・防災気象情報の入手、警戒レベルの確認

テレビ、ラジオ、インターネットなどから、防災気象情報や避難情報を積極的に入手しましょう。入手した情報をもとに、現在の「警戒レベル」を確認し、段階に応じた適切な行動を取りましょう。

警戒レベル※1	状況	住民が取るべき行動	防災気象情報（警戒レベル相当情報）	避難情報
警戒レベル５	災害発生又は切迫	命の危険 直ちに安全確保！	氾濫発生情報（気象庁が発表） 大雨特別警報（気象庁が発表）	緊急安全確保※2（豊橋市が発令）
＜ 警戒レベル4までに必ず避難！ ＞				
警戒レベル４	災害のおそれ高い	危険な場所から全員避難	氾濫危険情報（気象庁が発表）	避難指示※3（豊橋市が発令）
警戒レベル３	災害のおそれあり	危険な場所から高齢者等は避難	氾濫警戒情報（気象庁が発表） 洪水警報（気象庁が発表）	高齢者等避難※4（豊橋市が発令）
警戒レベル２	気象状況悪化	自らの避難行動を確認	氾濫注意情報（気象庁が発表） 洪水注意報（気象庁が発表）	
警戒レベル１	今後気象状況悪化のおそれ	災害への心構えを高める	早期注意情報（気象庁が発表）	

※1 必ずも*警戒レベル1～5の順番で発令されるとは限らないので注意してください。
※2 市が災害の状況を確実に把握できるものではない等の理由から、警戒レベル5は必ず発令される情報ではありませんので注意してください。
※3 避難指示はこれまでの避難勧告のタイミングで発令されることになります。
※4 警戒レベル3は、高齢者等以外の人も必要に応じ危険な場所から避難（立退き避難）をしましょう。

・緊急情報をメールで受け取る

パソコン、携帯電話どちらでも

「豊橋はっとメール」

登録はこちら

右のQRコードを読みメールを送り登録手続き。登録で「携帯電話の迷惑メール対策」を設定している場合は、「toyohashi-city.lg.jp」からのメールを受信できるように設定してください。

・避難情報、防災気象情報を自分で調べる

防災アプリ ハザードマップ

iphone/ipad Android

豊橋市（防災・気象情報）

http://www.city.toyohashi.lg.jp/6005.htm

気象庁

http://www.jma.go.jp/jp/

情報の伝達方法

気象、災害、避難に関する情報は様々な方法で提供されます。誤報に惑わされず、正しい情報に基づいて行動しましょう。

もしもの時に備えよう

自宅と避難所を確認しておこう

ハザードマップで自宅と最寄りの避難所の場所を確認し、そこへ安全に行くための避難経路を家族で話し合って決めておきましょう。

また、避難先の候補に親せき宅や知人宅、ホテルなども検討してみましょう。

決定した避難経路はハザードマップに書き込んでおきましょう。

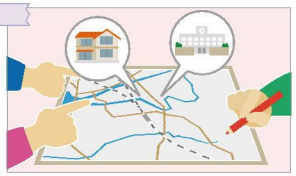

裏面のマップで確認

避難時の非常持出し品を用意しておこう

非常持出し品は、日頃から準備・点検をし、必要最小限のものをリュックサックにまとめ、できるだけ両手が自由に使えるように心掛けましょう。

避難時の心得

日頃から避難に必要なものを整理しておくとともに、避難の手順について、家族で話し合いをしておくと、いざという時あわてずに避難ができます。

正確な情報収集と早めの行動

避難の呼びかけに注意

避難する前にもう一度火元の確認

お年寄りなどの避難に協力

動きやすい格好で二人以上での避難

万が一逃げ遅れたら頑丈な高い建物へ避難

危険箇所を事前に確認しておこう

水路の近く

自宅付近が洪水時にどのくらい浸水するのか、事前に確認しておきましょう。

また、側溝や雨水ますは、普段から蓋がないようにしておきましょう。

堤防や盛土の近く

堤防の背後や大規模な造成盛土などに囲まれた地域は、排水能力が低く水が溜まりやすくなっています。

自宅や学校、勤務先など、事前に確認しておきましょう。

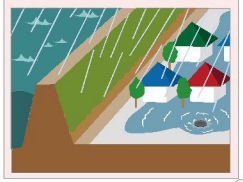

かけの近く

がけは大雨が降るとがけ崩れが起きる恐れがあります。大雨時には近づかないようにしましょう。また、自宅の近くにがけがある場合は、早めに避難を開始するようにがけましょう。



浸水、家屋倒壊が予想される地域

浸水が予想される地域（洪水浸水想定区域）や、洪水時に家屋の倒壊が予想される地域（家屋倒壊等氾濫想定区域）に自宅や勤務先があるかどうか、事前に確認しておきましょう。

裏面のマップで確認

大雨が降ってきたらこんな点に注意しよう

正確な情報を集め、危険を感じたら早めに自主避難する

テレビ・ラジオ・インターネットで、最新の気象情報、災害情報、避難情報を常に注意して確認しましょう。

また、雨の降り方や浸水の状況など、まわりに危険を感じたら、早めに自主避難しましょう。

大雨が降り出したら呼びかけに注意する

危険が迫った時は、市や消防団などから避難の呼びかけをします。

呼びかけがあった場合には、速やかに避難を開始しましょう。

避難は複数で、助け合って避難する

避難所へ避難する時は、近所に声を掛け、できるだけ複数人で避難しましょう。

また、高齢者や障がい者、乳幼児など、避難の支援が必要な人たちを、皆で協力し助け合いながら避難しましょう。

状況によっては、近くの高い場所へ避難する

ひざのあたりまで浸水した時や、移動が困難な高齢者や障がい者、乳幼児などが避難所へ移動することは、かえって危険を伴う場合があります。

動くことを最小限に抑えて、自宅や近くのビルの高い場所へ避難し、救助を待つ方が安全な場合もあります。

市民の皆さんが取るべき行動