豊橋市洪水ハザードマップ

佐奈川流域・音羽川流域（想定最大規模）

凡　例

	Legenda（ポルトガル語） Legend（タガログ語） Legend（英語）
第一指定避難所	Primeiro local designado para refúgio / Unang itinalagang kanlungan / First designated refuge
第二指定避難所	Segundo local designado para refúgio / Pangalawang itinalagang kanlungan / Second designated refuge
洪水時避難に注意が必要な第一指定避難所	Primeiro local designado para refúgio, que em caso de cheia, requer atenção ao mudar / Unang itinalagang kanlungan ng mangangailangan ng atensyon kapag may pagbaha ang kailangan lumipat / First designated refuge that requires attention during evacuation due to flood
洪水時避難に注意が必要な第二指定避難所	Segundo local designado para refúgio, que em caso de cheia, requer atenção ao mudar / Ang kalawang itinalagang kanlungan ng mangangailangan ng atensyon kapag may pagbaha ang kailangan lumipat / Second designated refuge that requires attention during evacuation due to flood
避難所（豊川市）	Local para refúgio (no município de Toyokawa) / Lugar ng evacuation (Toyokawa City) / Evacuation area (Toyokawa City)
市役所	Prefeitura / Munisipyo / City hall
消防署	Corpo de Bombeiros / Istasyon ng bumbero / Fire station
国道	Rodovia Nacional / Pambansang daan / National road
主要地方道	Rodovia Regional Principal / Pangunahing pamprinsyong daan / Main regional road
一般県道	Estrada provincial / Pangkalahatang ordinotsurat na daan / General prefectural road
鉄道	Ferrovia / Riles ng tren / Railway
行政界	Divisa administrativa / Administrativong hangganan / Administrative boundary
校区界	Distrito regional / Rehiyonal na distrito / Regional district
河川等範囲	Proximidades dos rios / Ilog at kalapit na ilugar / River and nearby vicinity
浸水予想区域の対象となる河川	Proximidades do rio, com risco de inundação / Lugar sa paligid ng ilog na nangangang dahil sa baha / Area around river subject to inundation risk

洪水浸水想定区域

Área com risco de enchente/inundação / Lugar na Maaaring Lumubog sa Baha / Flood Inundation Risk Area

10.0m以上	10 m ou mais / 10.0 m or more
5.0～10.0m未満	5 m ou mais e menos de 10 m / 5.0 m o mas mataas at mas mababa sa 10.0 m / 5.0 m or more and less than 10.0 m
3.0～5.0m未満	3 m ou mais e menos de 5 m / 3.0 m o mas mataas at mas mababa kaysa sa 5.0 m / 3.0 m or more and less than 5.0 m
1.0～3.0m未満	1 m ou mais e menos de 3 m / 1.0 m o mas mataas at mas mababa kaysa sa 3.0 m / 1.0 m or more and less than 3.0 m
0.5～1.0m未満	0.5 m ou mais e menos de 1 m / 0.5 m o mas mataas at mas mababa sa 1.0 m / 0.5 m or more and less than 1.0 m
0.3～0.5m未満	0.3 m ou mais e menos de 0.5 m / 0.3 m o mas mataas at mas mababa sa 0.5 m / 0.3 m or more and less than 0.5 m
0～0.3m未満	0 m ou mais e menos de 0.3 m / 0 m o mas mataas at mas mababa sa 0.3 m / 0 m or more and less than 0.3 m

家屋倒壊等氾濫想定区域（早期立退き避難が必要な区域）

Área com previsão de transbordamento, a ponto de destruir casas, etc.(Áreas que requerem evacuação antecipada)
Pagguho ng bahay o gusali at lugar ng peligro sa baha (Mga Lugar Na Nangangailangan ng Maagang Paglikas)
Building collapse & flood risk area(Areas That Require Early Evacuation)

氾濫流	Área na corrente de transbordamento do rio / Daloy ng baha / Flood flow
河岸侵食	Área com risco de erosão nas margens do rio / Pagguho ng lupa / Bank erosion

「洪水浸水想定区域（想定最大規模）」とは

想定最大規模の降雨により河川において氾濫した場合に浸水が想定される区域

●「想定最大規模」とは

おおむね1000年に1回程度起こる大雨
※想定降雨量：24時間総雨量 ※36mm（佐奈川流域）、24時間総雨量 77mm（音羽川流域）、24時間総雨量 604 mm（豊川・豊川放水路）

「家屋倒壊等氾濫想定区域」とは

一定の条件下において、家屋の倒壊・流失をもたらすような堤防決壊に伴う激しい氾濫流や河岸侵食が発生することが想定される区域

●「氾濫流」とは

河川から氾濫した大量の水が勢いよく流れる現象

●「河岸侵食」とは

河川の激しい流れにより河岸が削られ土地が流出すること

佐奈川流域の河川が氾濫した場合

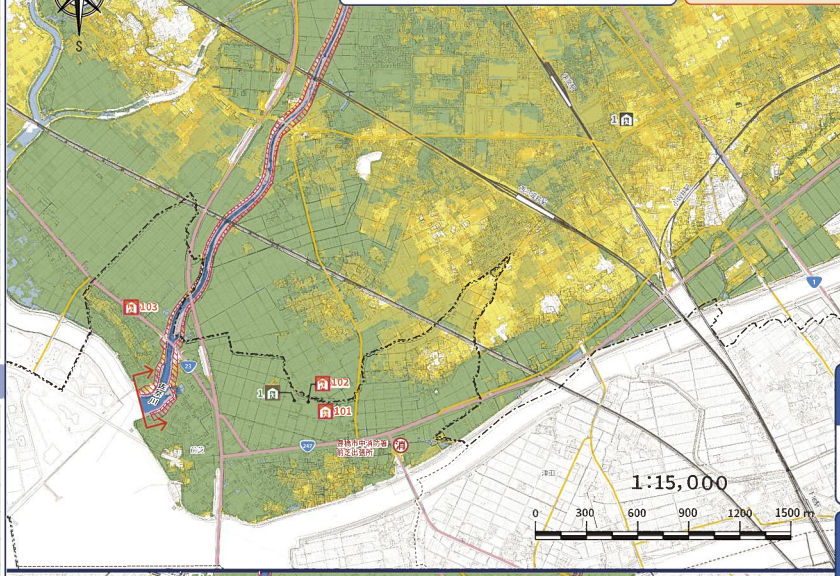

音羽川流域の河川が氾濫した場合

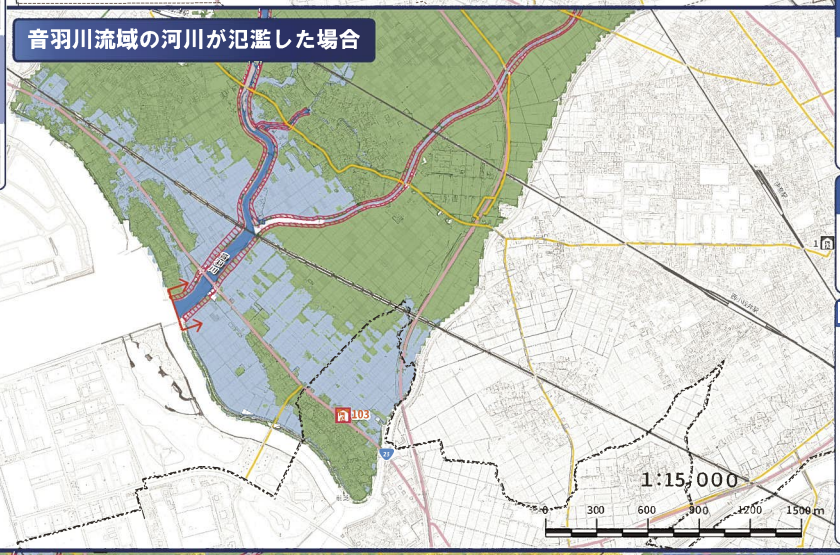

避難所の開設状況の確認は、
豊橋市災害対策本部
0532-51-2055まで

佐奈川水系佐奈川流域洪水浸水想定区域図（想定最大規模）

愛知県が公表した「佐奈川水系佐奈川流域洪水浸水想定区域図」は、下記の2次元コードから確認することができます。
洪水浸水想定区域の指定の前提となる降雨の情報（説明文など）も、こちらでご確認ください。

＜佐奈川＞
https://www.pref.aichi.jp/uploaded/attachment/538443.pdf

洪水避難で大事なこと

詳しくは裏面で確認

あらかじめ逃げる避難所を決めておく！

最寄りの避難所が最善の避難所とは限りません。浸水することが予想される避難所は、洪水時の浸水状況により、開設されない場合があります。家族と話し合い、このマップを使って自分たちが逃げる避難所を事前に決めておきましょう。

警戒レベル3で高齢者等、警戒レベル4で全員が危険な場所から避難！

テレビ、ラジオ、インターネットから防災気象情報や避難情報を積極的に入手し、現在の「警戒レベル」を確認しましょう。「警戒レベル3」で避難者など避難に時間のかかる人が、「警戒レベル4」で全員が危険な場所から避難を開始しましょう。

逃げ遅れたら、近くの高くて安全な場所へ避難！

万が一逃げ遅れたら、無理に避難所へ避難せず、命を守る行動を取りましょう。
近くの頑丈な建物など、高くて安全な場所へ避難しましょう。

第一指定避難所（指定緊急避難場所）

番号	名称	電話番号
1	前芝校区市民館	32-3750

※■の避難所は、洪水時の浸水状況により、開設しない場合があります。

第二指定避難所（指定緊急避難場所）

第一指定避難所が収容能力を超えた場合などに開設する避難施設

番号	名称	電話番号
101	前芝小学校	31-0500
102	前芝中学校	31-0507
103	梅薮地区津波防災センター	51-3116（防災機全部 代表番号）

※■の避難所は、洪水時の浸水状況により、開設しない場合があります。

避難所（豊川市）※

番号	名称
1	ござかい葵風館

※市内避難所への避難経路が危険と想定される場合は、豊川市へ避難することができます。

音羽川水系音羽川流域洪水浸水想定区域図（想定最大規模）

愛知県が公表した「音羽川水系音羽川流域洪水浸水想定区域図」は、下記の2次元コードから確認することができます。
洪水浸水想定区域の指定の前提となる降雨の情報（説明文など）も、こちらでご確認ください。

＜音羽川＞
https://www.pref.aichi.jp/uploaded/attachment/538450.pdf

佐奈川流域・音羽川流域・豊川・豊川放水路が氾濫した場合

※浸水深が重なる範囲については、いずれか深くなる値を表示しています。

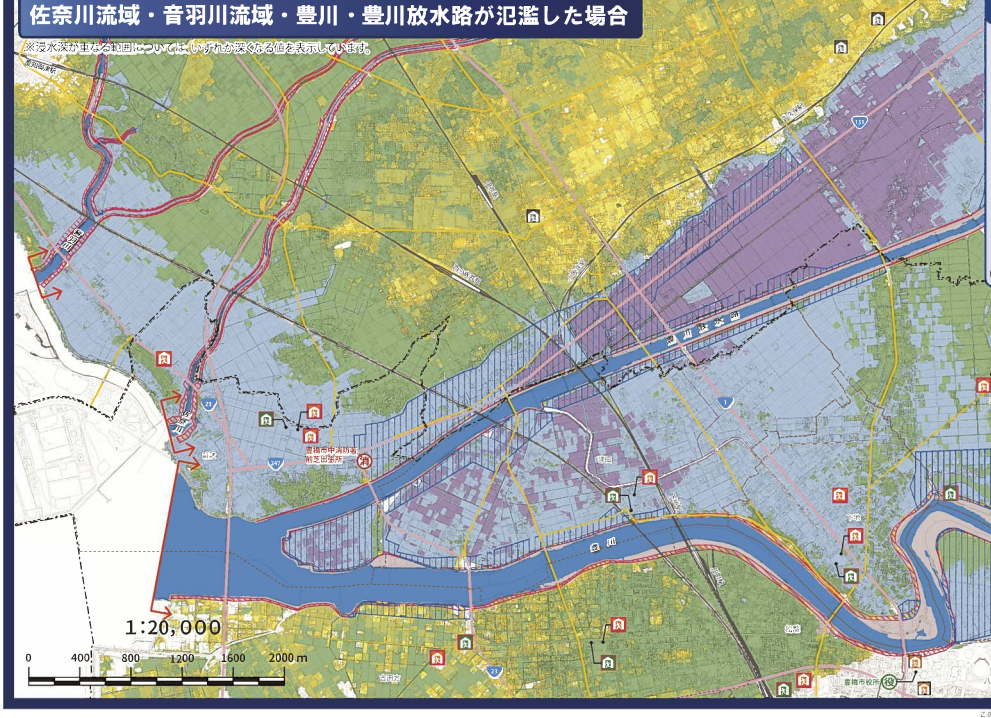

洪水浸水の深さの目安

2階が浸水するおそれがある区域は、早期の立退き避難が必要です

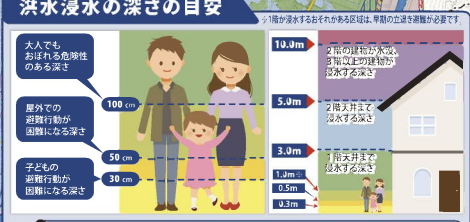

色が塗られていないところでも浸水する可能性はあります。

このマップの浸水予想は、一定の条件（シナリオ）を元に行った計算結果によるものであり、必ずこのとおりになるとは限りません。色が塗られていないところでも浸水する可能性があるので十分注意しましょう。

この地図は、東三河広域連合の承認を得て、関係各庁の調査結果を使用して作成したものである。（承認番号）3東三総（図）第１－７号