





2 土地・気象

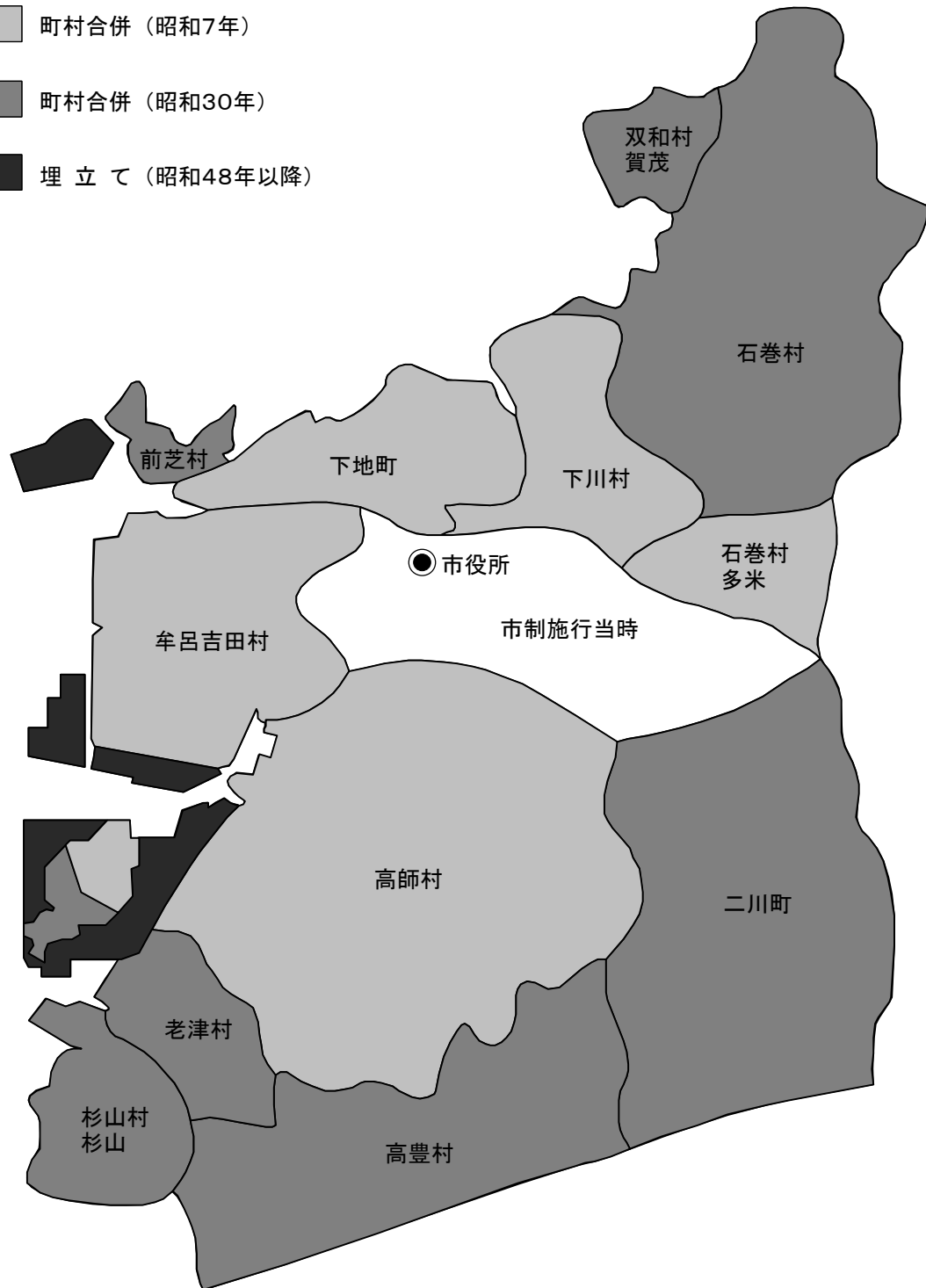
2-1 市域の変遷

単位：km²

年月日	異動理由	異動面積	総面積
明治39. 8. 1	市制施行	-	19.69
昭和 7. 9. 1	宝飯郡下地町、渥美郡高師村、牟呂吉田村、八名郡下川村、石巻村大字多米を編入	85.72	105.41
8. 6. 10	院之子町を宝飯郡豊川町（現豊川市）へ編入	△ 0.89	104.52
30. 3. 1	宝飯郡前芝村、渥美郡二川町、高豊村、老津村、八名郡石巻村を編入	128.31	232.83
30. 4. 1	渥美郡杉山村大字杉山、八名郡双和村大字賀茂を編入	14.46	247.29
35. 10. 1	（建設省国土地理院）	5.97	253.26
37. 7. 20	豊川市との間に一部交換	} 0.12	253.38
37. 10. 1	豊川市との間に境界訂正		
48. 5. 1	大崎地区第1工区その1及び第2工区埋立編成（明海町設定）	0.86	254.24
49. 3. 1	大崎地区第1工区その2埋立編入（明海町）	1.04	255.28
49. 11. 18	大崎地区第1工区その3埋立編入（明海町）	0.64	255.92
49. 12. 27	大崎地区第4区埋立編入（明海町）	0.51	256.43
50. 8. 1	大崎地区第1区埋立編入（明海町）	0.47	256.90
52. 5. 1	神野ふ頭その1第1区埋立編入（神野ふ頭町設定）	0.31	257.21
52. 8. 1	神野ふ頭その1第2区埋立編入（神野ふ頭町）	0.36	257.57
55. 5. 1	御津地区その1第1区埋立編入（新西浜町設定）	0.68	258.25
55. 8. 1	神野ふ頭その1第3区及び神野ふ頭（2）埋立編入（神野ふ頭町）	0.30	258.55
56. 8. 1	大崎地区第1工区その4埋立編入（明海町）	0.02	258.57
59. 5. 1	大崎地区第5区・船渡ふ頭その1埋立編入（明海町）	0.28	258.85
60. 8. 1	大崎地区第5区・船渡ふ頭その2の1、明海町2地先埋立編入（明海町）	0.04	258.89
61. 5. 1	神野西地区第1区埋立編入（神野西町一丁目設定）	0.31	259.20
61. 8. 1	神野西地区第1区埋立編入（神野西町一丁目）	0.00	259.20
63. 10. 1	（建設省国土地理院）	0.47	259.67
平成元. 8. 1	大崎地区第5区・船渡ふ頭その2の2埋立編入（明海町）	0.23	259.90
元. 11. 1	神野西地区第2区埋立編入（神野西町一丁目）	0.08	259.98
2. 8. 1	神野西地区第2区埋立編入（神野西町一丁目）	0.01	259.99
6. 8. 1	神野西地区第2区埋立編入（神野西町一丁目）	0.05	260.04
6. 11. 1	神野西地区第2区埋立編入（神野西町一丁目）	0.35	260.39
7. 2. 1	御津地区その1第3区B区埋立編入（新西浜町）	0.49	260.88
7. 5. 1	神野西地区第2区埋立編入（神野西町一丁目）	0.04	260.92
7. 11. 16	静岡県湖西市との間に境界訂正	△ 0.01	260.91
10. 8. 1	大崎地区埋立編入（明海町）	0.09	261.00
10. 11. 1	神野西地区第1区埋立編入（神野西町一丁目）	0.16	261.16
11. 2. 1	神野地区第3工区埋立編入（神野西町一丁目）	0.10	261.26
16. 2. 1	神野西地区第2-1区埋立編入（神野西町一丁目）	0.09	261.35
16. 4. 1	神野西地区第1区埋立編入（神野西町一丁目）	0.01	261.36
19. 10. 1	豊川市との間に境界訂正	△ 0.01	261.35
26. 10. 1	国土地理院の実施した新たな面積計測方法による訂正	0.51	261.86

市域の変遷

-  市制施行（明治39年）
-  町村合併（昭和7年）
-  町村合併（昭和30年）
-  埋立 て（昭和48年以降）



2-2 市役所の位置

所在地	東経	北緯
愛知県豊橋市今橋町1番地	137° 23' 29"	34° 46' 09"

(注) 世界測地系による表示

2-3 広 さ

(平成28年4月1日現在)

面積	市街化区域	市街化調整区域
261.86 km ²	61.84 km ²	200.02 km ²
東西	南北	
17.8 km	23.9 km	

(注) 都市計画図の陸地部分を計測

2-4 地 勢

本市の地形は、おおむね平たんで、東部の山地から西部の低地へとゆるやかに傾斜していますが、南部一帯は台地を形成し、太平洋岸は急な崖となっています。

河川は、豊川を始め、柳生川、梅田川及び朝倉川が本市を東西に貫流し三河湾に注いでいます。地質は、河川に沿った西部低地は沖積層ですが、台地は洪積層からなり、東部山地はいわゆる古生層と呼ばれています。

2-5 地目別土地面積

単位：ha、%（各年1月1日現在）

区 分	平成24年	構成比	25	構成比	26	構成比	27	構成比	28	構成比
計	16,951	100.0	16,950	100.0	16,951	100.0	16,945	100.0	16,916	100.0
田	2,937	17.3	2,930	17.3	2,926	17.3	2,915	17.2	2,899	17.1
畑	5,463	32.2	5,450	32.2	5,438	32.1	5,418	32.0	5,367	31.7
宅 地	5,128	30.3	5,145	30.4	5,161	30.5	5,185	30.6	5,218	30.9
池 沼	213	1.3	210	1.2	208	1.2	203	1.2	120	0.7
山 林	1,894	11.2	1,887	11.1	1,886	11.1	1,881	11.1	1,921	11.4
原 野	159	0.9	157	0.9	158	0.9	157	0.9	168	1.0
雑 種 地	1,156	6.8	1,170	6.9	1,173	6.9	1,185	7.0	1,222	7.2
そ の 他	1	0.0	1	0.0	1	0.0	1	0.0	1	0.0

資料：資産税課「固定資産概要調書」より法定免税点以上のもの

2-6 宅地に関する調

(各年1月1日現在)

区 分	地 積 A (m ²)	決 定 価 格 B (千円)	1 m ² 当たりの価格 (円)		最高価格地の所在	
			平均価格B/A	最 高 価 格		
平 成 24 年	51,258,334	1,963,543,034	38,307	364,722	駅前大通一丁目43	
25	51,453,947	1,963,398,182	38,158	364,722	駅前大通一丁目43	
26	51,612,763	1,965,099,488	38,074	364,722	駅前大通一丁目43	
27	51,848,420	1,963,747,137	37,875	368,858	駅前大通一丁目43	
28	52,180,476	1,971,452,425	37,781	368,858	駅前大通一丁目42-1	
商 業 地 区	繁 華 街	-	-	-	-	
	高度商業地区Ⅱ	301,515	38,970,589	129,249	368,858	駅前大通一丁目42-1
	普通商業地区	1,017,842	80,129,187	78,725	188,670	白河町22
	計	1,319,357	119,099,776	90,271	368,858	駅前大通一丁目42-1
住 宅 地 区	併用住宅地区	6,288,201	357,646,787	56,876	103,786	前田南町一丁目1-6
	高級住宅地区	-	-	-	-	-
	普通住宅地区	19,081,666	1,017,500,646	53,323	87,710	つつじが丘二丁目7-4
	計	25,369,867	1,375,147,433	54,204	103,786	前田南町一丁目1-6
工 業 地 区	大工場地区	7,712,314	127,940,698	16,589	25,920	曙町字松並101
	中小工場地区	1,127,309	31,053,006	27,546	45,608	神野新田町字ロノ割183-1
	家内工業地区	-	-	-	-	-
	計	8,839,623	158,993,704	17,986	45,608	神野新田町字ロノ割183-1
村 落 地 区	集 団 地 区	5,110,081	137,917,423	26,989	48,500	西幸町字幸41-1
	村 落 地 区	10,072,386	177,935,488	17,666	46,455	神野新田町字宮前79-2
	計	15,182,467	315,852,911	20,804	48,500	西幸町字幸41-1
観 光 地 区	4,111	24,809	6,035	6,082	石巻町字南山93-10	
農 業 用 施 設 の 用 に 供 す る 宅 地	1,465,051	2,333,792	1,593	1,593	-	

資料：資産税課「固定資産概要調書」より法定免税点以上のもの

2-7 気象概況(1)

年 月	天 候 (日 数)					降雨日数	降雨量 (mm)	
	快 晴	晴	曇	雨	その他		総 量	最大日量
平成23年	95	154	85	30	1	107	1,660.0	104.0
24	81	165	72	46	2	98	1,293.0	115.0
25	32	238	62	33	-	89	1,297.5	85.0
26	48	197	85	35	-	106	1,506.5	118.5
27	28	212	86	38	1	121	1,752.0	140.0
27年 1 月	6	19	3	3	-	6	117.0	29.5
2	3	17	4	4	-	7	44.5	16.5
3	3	18	7	2	1	13	162.0	40.5
4	3	12	10	5	-	12	117.0	26.0
5	3	21	7	-	-	6	76.0	39.0
6	-	16	12	2	-	15	110.5	18.5
7	1	18	7	5	-	13	279.0	91.5
8	-	21	6	4	-	9	191.5	64.0
9	2	15	7	6	-	13	425.5	140.0
10	4	23	2	2	-	6	64.0	30.0
11	2	10	16	2	-	12	103.0	21.0
12	1	22	5	3	-	9	62.0	23.5

資料：消防本部通信指令課

(注) 天候は午前9時を基準とし、中消防署前芝出張所データによる。

降雨日数、降雨量は、中消防署気象観測装置データによる。

気象概況(2)

年 月	気 温 (°C)			平均湿度 (%)	平均風速 (m/s)	最多風向	最大風速 (m/s)	
	平 均	最 高	最 低				風 速	風 向
平成23年	16.2	36.8	△ 2.2	69.1	3.2	西北西	38.5	東北東
24	15.9	35.7	△ 2.8	70.5	3.3	西北西	41.8	東南東
25	16.5	38.2	△ 2.2	67.5	3.2	西北西	52.1	東南東
26	16.1	36.1	△ 1.9	68.0	3.1	西北西	34.4	東北東
27	16.6	35.5	△ 0.9	67.4	3.1	西北西	31.5	東南東
27年 1 月	5.1	12.8	△ 0.2	62.4	4.8	西北西	22.8	西北西
2	6.2	16.1	△ 0.9	57.3	4.1	西北西	24.7	西北西
3	9.7	21.0	△ 0.7	62.6	3.7	西北西	25.4	西北西
4	15.2	25.0	5.9	71.2	2.7	西	20.2	北東
5	20.4	31.3	12.1	63.7	2.8	西南西	22.3	東南東
6	21.8	30.9	14.2	72.1	2.8	東北東	20.1	東北東
7	25.8	35.1	18.6	79.4	2.4	南南東	23.6	東南東
8	27.6	35.5	20.6	73.7	2.4	南南東	26.4	東北東
9	23.3	31.4	16.6	69.6	2.7	西北西	31.5	東南東
10	18.7	27.0	9.9	61.8	3.0	西北西	24.7	南西
11	15.0	23.2	5.6	71.2	2.6	西北西	21.2	東北東
12	10.2	22.5	1.8	64.3	3.6	西北西	23.6	南南西

資料：消防本部通信指令課

(注) 中消防署気象観測装置データによる。