

表2 - 生 - 18 河川の調査地点及び類型指定

水域	地点番号	河川名	地点名	環境基準の類型指定	
				類型	指定年月日
豊川	1	豊川	三上古橋	A・イ	平11.3.31 (昭46.5.25)
	2	"	当古橋	A・イ	
	3	"	下条橋	A・イ	
	④	"	吉田大橋	B・イ	
	5	"	渡津橋	B・イ	
	6	豊川放水路	前芝大橋	C・イ	昭50.3.31
	7	間川	六盃橋	-	
	8	神田川	神田川橋	-	
	9	朝倉川	境川橋	-	
	10	柳生川	柳生橋	-	
	11	"	上富田橋	-	
	12	"	市場橋	-	
	13	梅田川	飛越橋	C・八	
	14	"	沢渡橋	C・八	
	⑮	"	御厩橋	C・八	
16	"	植田橋	C・八		
17	浜田川	佐久良橋	-	平11.3.31 (昭62.3.30)	
18	佐奈川	浜田橋	D・イ		
等	19	ライホテ都市下水路	御園橋	-	平11.3.31 (昭62.3.30)
	20	江川	東海道線下	-	
	21	二十間川	二十間橋	-	
	22	殿田川	茶屋橋	-	
	23	山中川	本興寺橋	-	
	24	(県) 境川	新幹線下	-	
	25	落合川	落合橋	-	
	26	権茂川	梅田川合流点手前	-	
	27	坪口川	坪口橋	-	
	28	百々川	梅田川合流点手前	-	
水域	29	西の川	鎌田橋	-	平11.3.31 (昭62.3.30)
	30	内張川	塩浜橋	-	
	31	境川	万溪橋	-	
	32	紙田川	境橋	-	
	33	切畑川	国道259号下	-	
	34	精進川	梅田川合流点手前	-	
	35	新橋川	梅田川合流点手前	-	
	36	沢渡川	梅田川合流点手前	-	
	37	宮川	梅田川合流点手前	-	
	38	藤並川	梅田川合流点手前	-	
	39	浜道排水路	梅田川合流点手前	-	
	40	緑排水路	野依橋北	-	
	41	高師都市下水路	東三河環状線北	-	
	42	植田大池排水路	植田小学校北	-	

(注) 印は環境基準点

(注) 地点番号2～4は国土交通省調査地点

海域の水質調査地点

図 2 - 生 - 9 海域の調査地点図

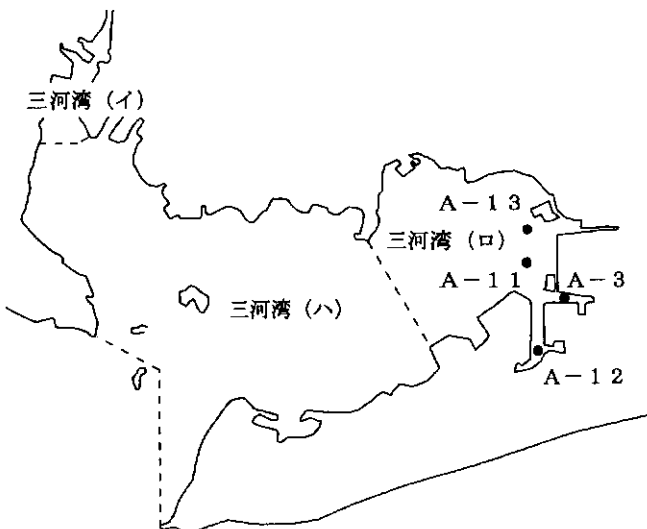
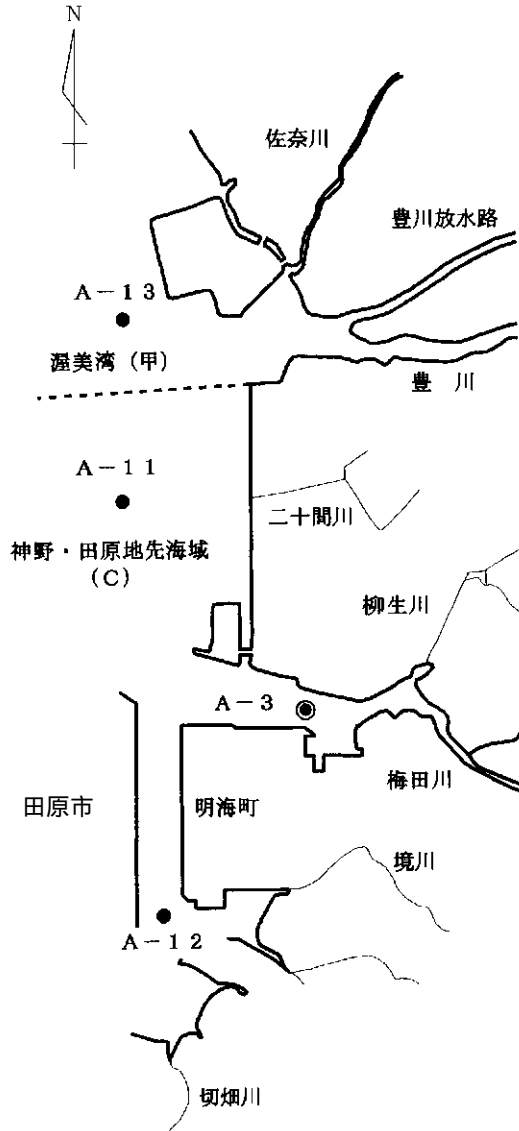


表 2 - 生 - 19 海域の調査地点及び類型指定

水域	地点番号	水 域 名 地 点 名	環境基準の 類 型 指定年月日
渥 美 湾	A - 3	神野・田原地先 神 野 ふ 頭	C・口 46. 5. 25
	A - 11	神野・田原地先 二十間川沖	C・口 46. 5. 25
	A - 12	神野・田原地先 木 材 港	C・口 46. 5. 25
	A - 13	渥美湾(甲) 新 西 浜 沖	B・イ 46. 5. 25

(注) 印は環境基準点

表 2 - 生 - 20 海域の全窒素及び全磷に係る
調査地点及び類型指定

水域	地点番号	水 域 名 地 点 名	環境基準の 類 型 指定年月日
三 河 湾	A - 3	三河湾(口) 神 野 ふ 頭	H7. 10. 11
	A - 11	三河湾(口) 二十間川沖	H7. 10. 11
	A - 12	三河湾(口) 木 材 港	H7. 10. 11
	A - 13	三河湾(口) 新 西 浜 沖	H7. 10. 11

池の水質調査地点

図2 - 生 - 10 池の調査地点図

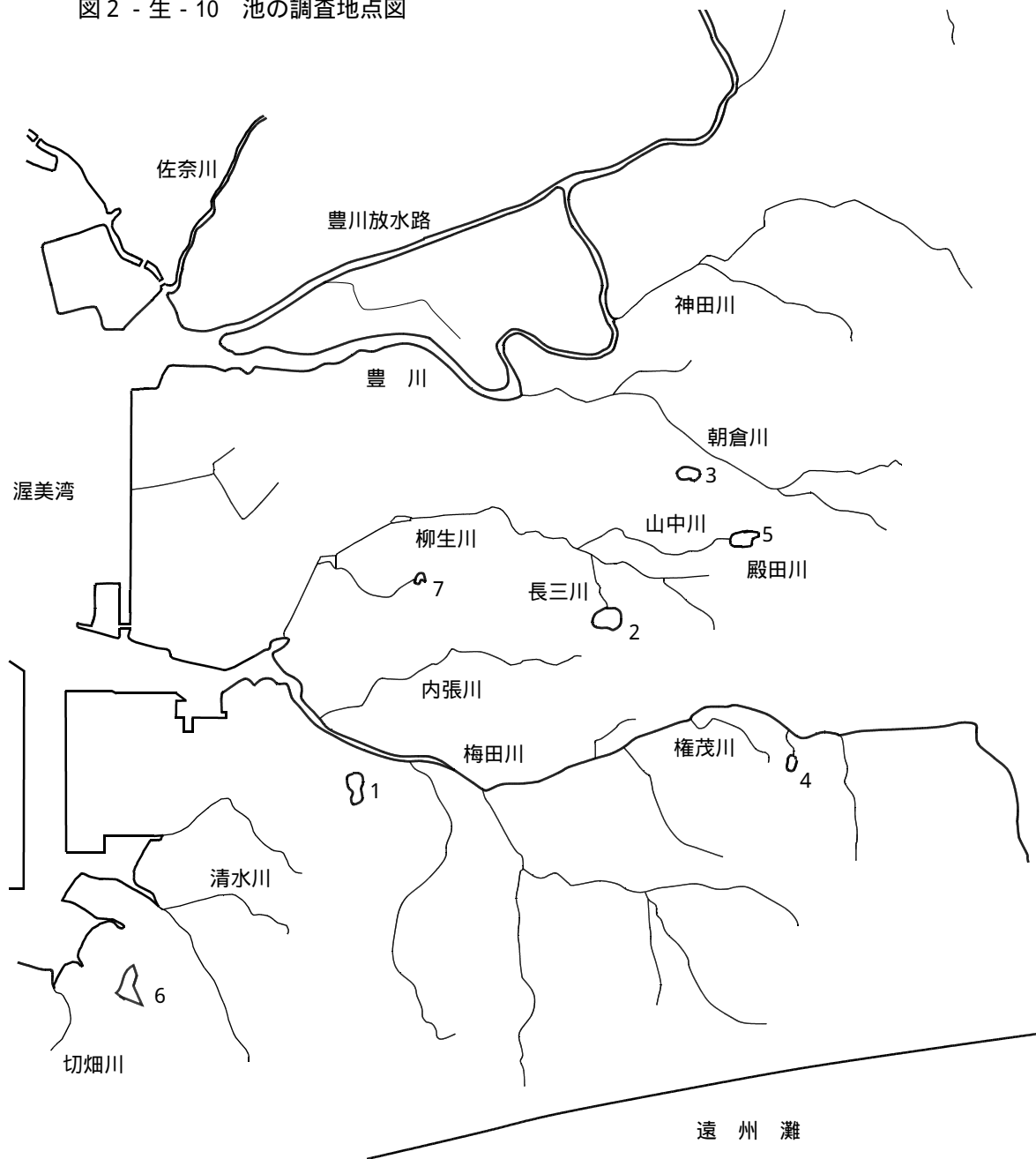


表2 - 生 - 21 池の調査地点

番号	池名	所在地
1	植田大池	植田町
2	長三池	佐藤町
3	水神池	岩田町
4	沢渡池	大岩町
5	上庄池	岩田町
6	七股池	杉山町
7	鯨池	柱八番町