

第1号まちなか広場
面積 約0.22ha

豊橋駅前大通二丁目地区
市街地再開発事業施行区域

豊橋駅



3・4・64号豊橋駅前通線

開発ビル

狭間児童広場

8.1

水上ビル

凡例

都市計画広場



区域

区域境界線概要

- ア ~ イ 測量界 (地番界)
- イ ~ ウ 測量界 (市道駅前大通・東小田原5号線)
- ウ ~ エ 道路界 (市道駅前大通3号線)
- エ ~ オ 測量界 (地番界)
- オ ~ ア 都市計画道路界 (3・4・64号豊橋駅前通線)

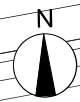
第1号まちなか広場
面積 約0.22ha

都市計画広場の決定

計画図

縮尺 1/500

No. 02



3・4・64号豊橋駅前通線

開発ビル

狭間児童広場

水上ビル

8.1

NO	X座標	Y座標	辺長	方向角	面積
1	0	0		0	
2	9.965	-0.838	10	-4.80°	
3	8.208	-22.071	21.297	-94.80°	
4	16.273	-27.43			
5	20.459	-32.886			
6	22.73	-38.731			
7	22.794	-47.358			
8	19.901	-50.75			
9	14.48	-53.698			
10	6.204	-53.23			
11	8.928	-73.007	19.964	-82.16°	
12	25.53	-74.393	16.661	-4.77°	
13	39.652	-80.177			
14	51.745	-90.218	15.636	-39.77°	
15	5.46	-99.174	47.077	-168.99°	
16	2.106	-96.775	4.124	144.48°	
17	-3.952	-53.363	43.833	97.94°	
18	-4.962	-45.719	7.706	-82.75°	
19	-7.779	-41.588			
20	-9.774	-36.559			
21	-10.279	-31.694			
22	-9.343	-27.385			
23	-7.075	-23.987			
24	-1.771	-21.066	21.14	85.20°	
			合計		2200㎡

凡例

都市計画広場



区域

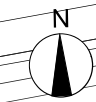
第1号まちなか広場
面積 約0.22ha

都市計画広場の決定

【計画図付図】
測量図

縮尺 1/500

No. 03



3・4・64号豊橋駅前通線

開発ビル

屋根付広場


狭間児童広場

8.1

水上ビル

凡例

都市計画広場

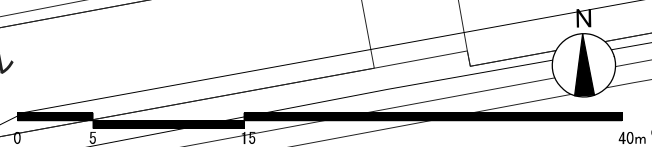
 区域

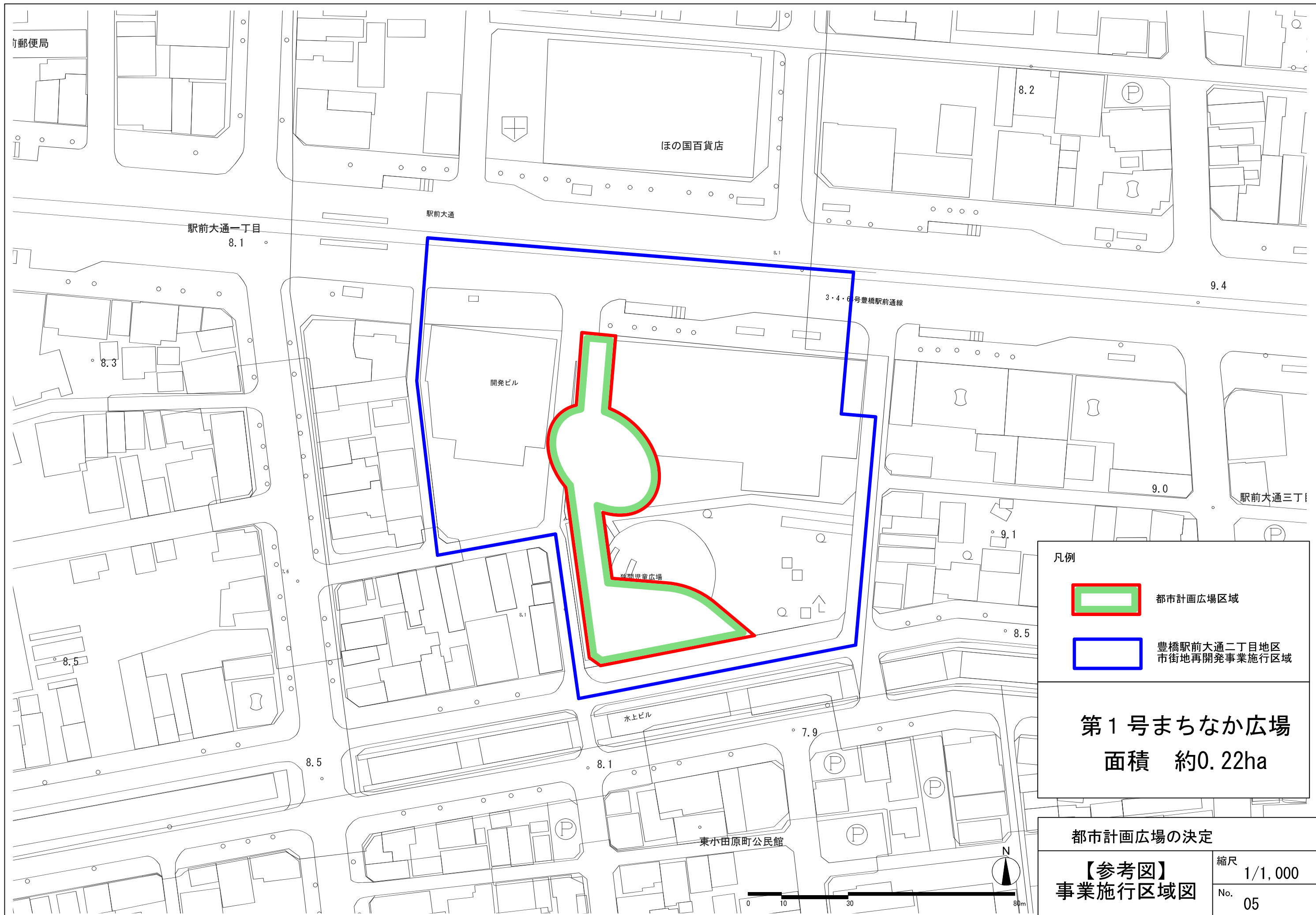
第1号まちなか広場
面積 約0.22ha

都市計画広場の決定

**【参考図】
平面計画図**

縮尺 1/500
No. 04





凡例

- 都市計画広場区域
- 豊橋駅前大通二丁目地区市街地再開発事業施行区域

第1号まちなか広場
面積 約0.22ha

都市計画広場の決定	
【参考図】 事業施行区域図	縮尺 1/1,000
	No. 05