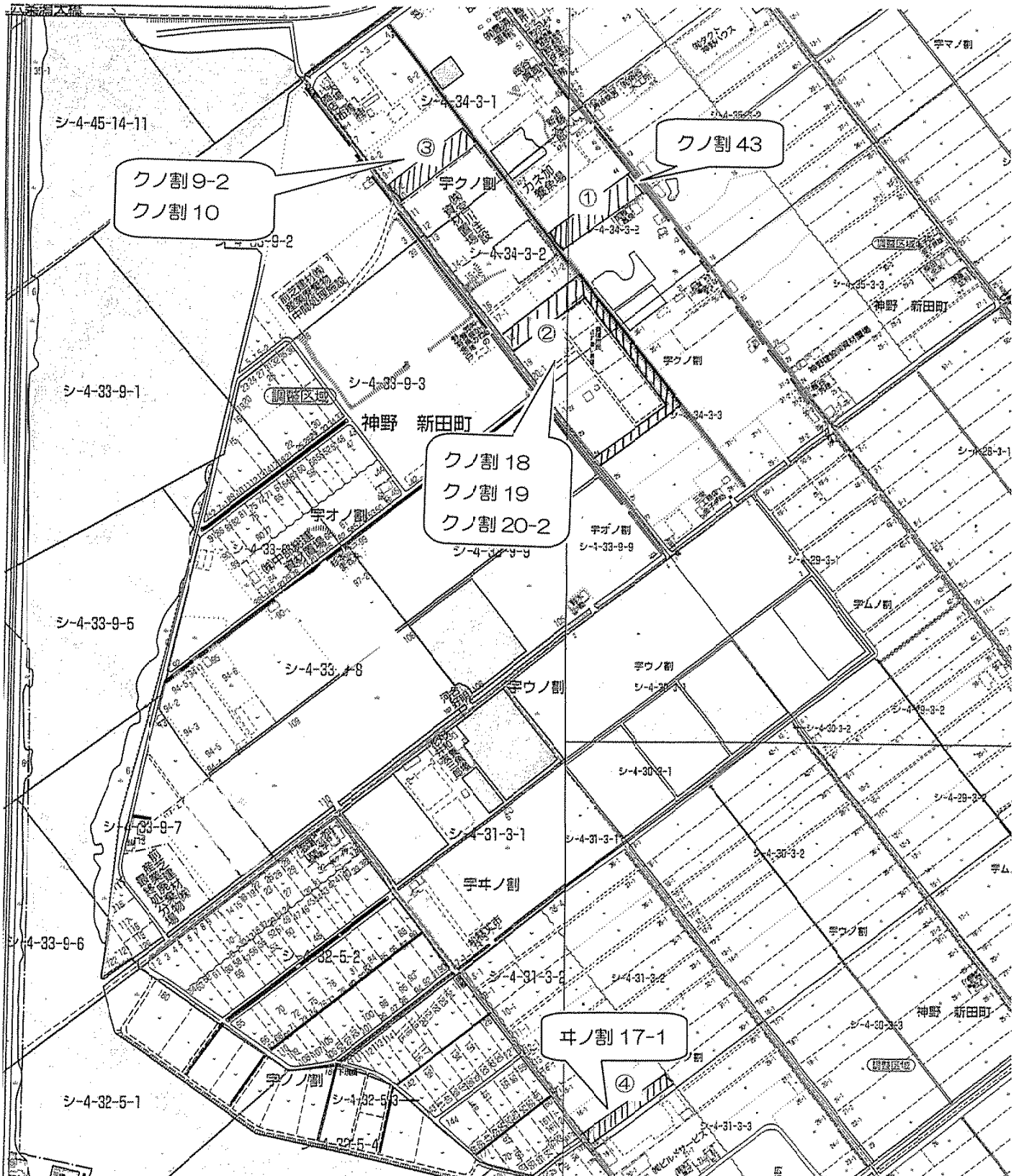
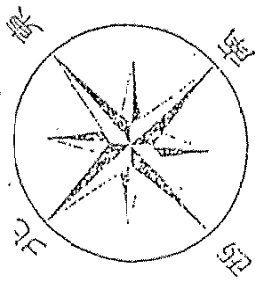


農業関連公共用地

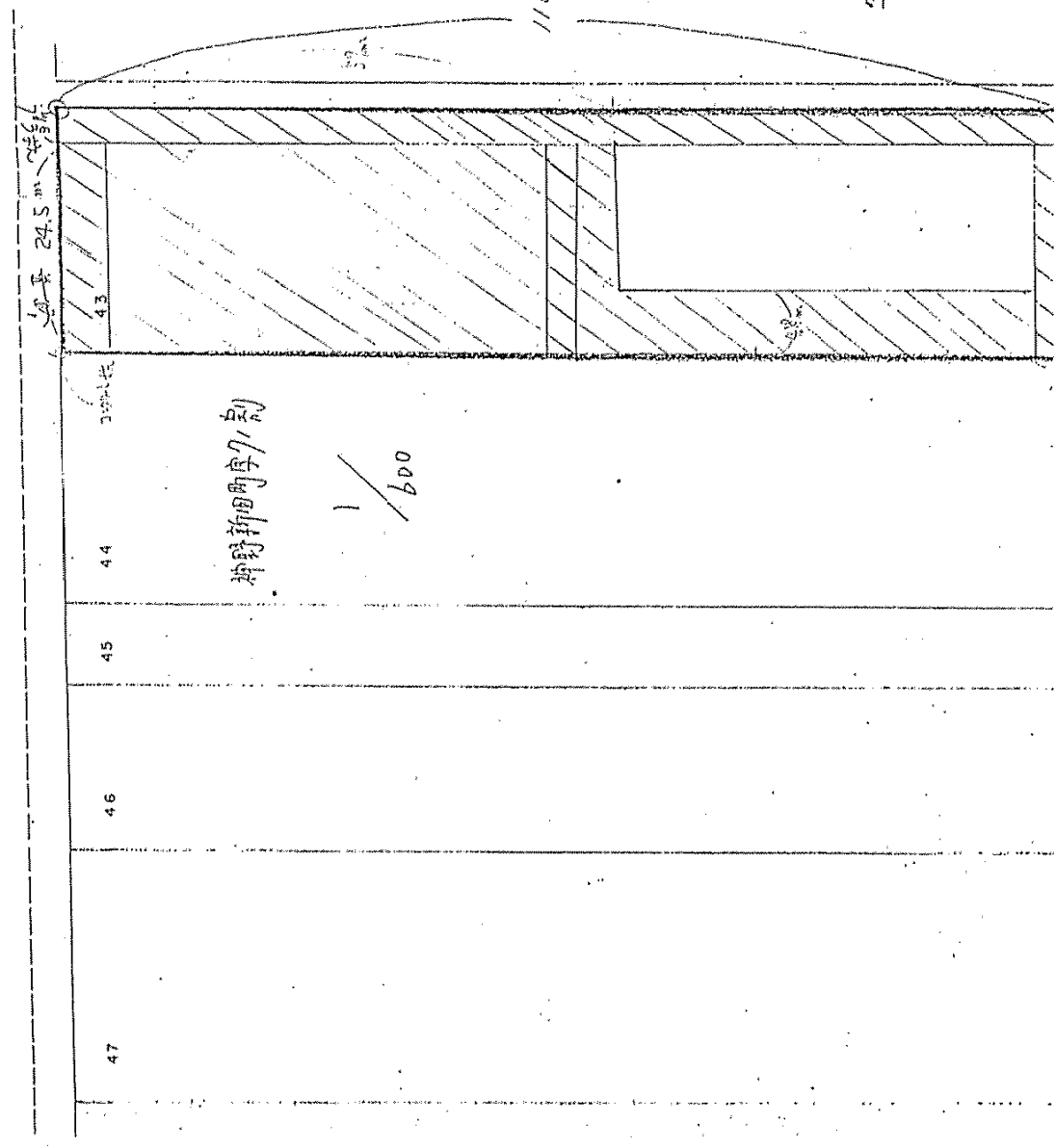
所在地	面積	備考
①神野新田町字クノ割43	3,014 m <sup>2</sup>	一部池沼
②神野新田町字クノ割18・19・20-2	6,218 m <sup>2</sup>	ふれあい農園16,320m <sup>2</sup> 、19~24
③神野新田町字クノ割9-2・10	2,974 m <sup>2</sup>	2筆
④神野新田町字井ノ割17-1	1,992 m <sup>2</sup>	
合計 7筆	14,198 m <sup>2</sup>	



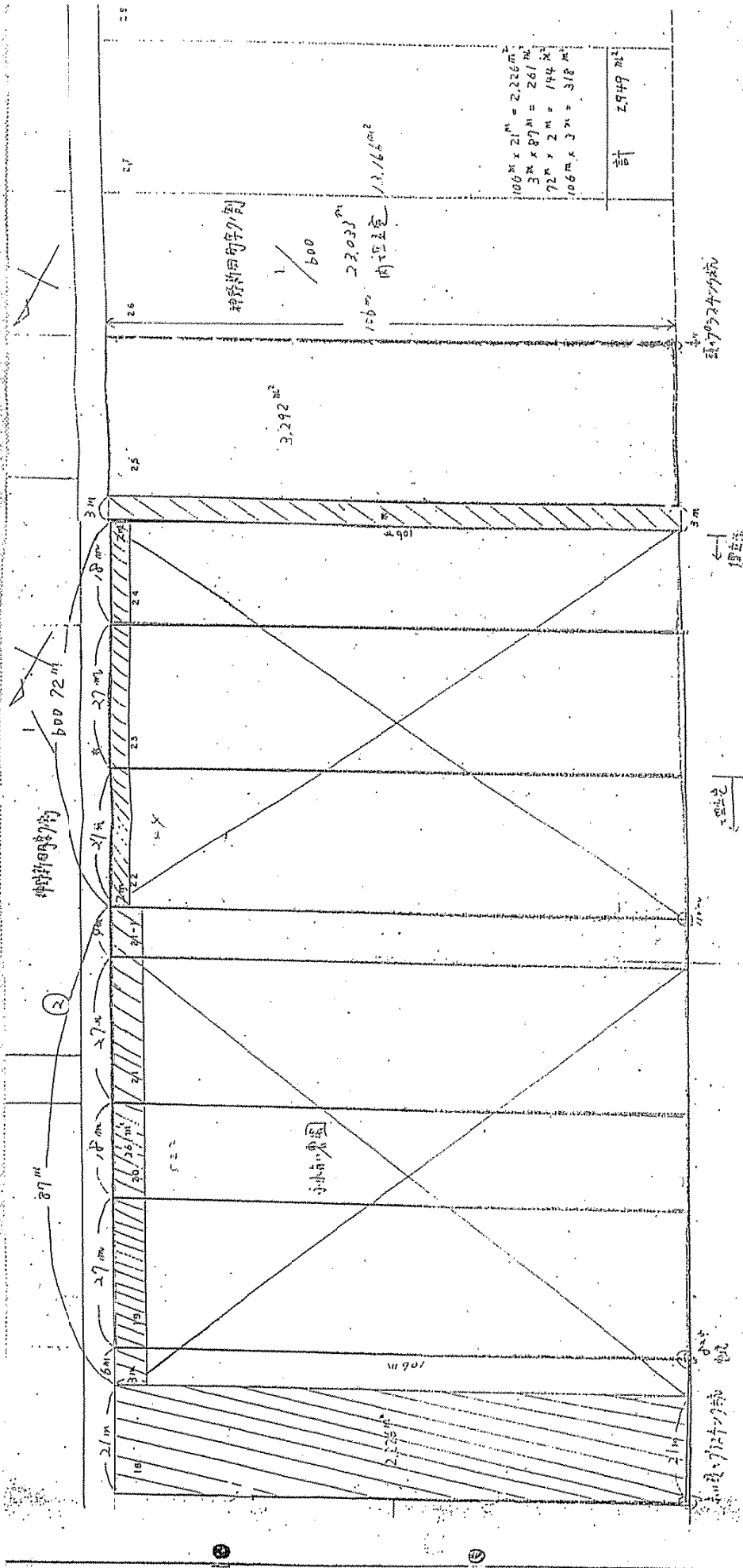


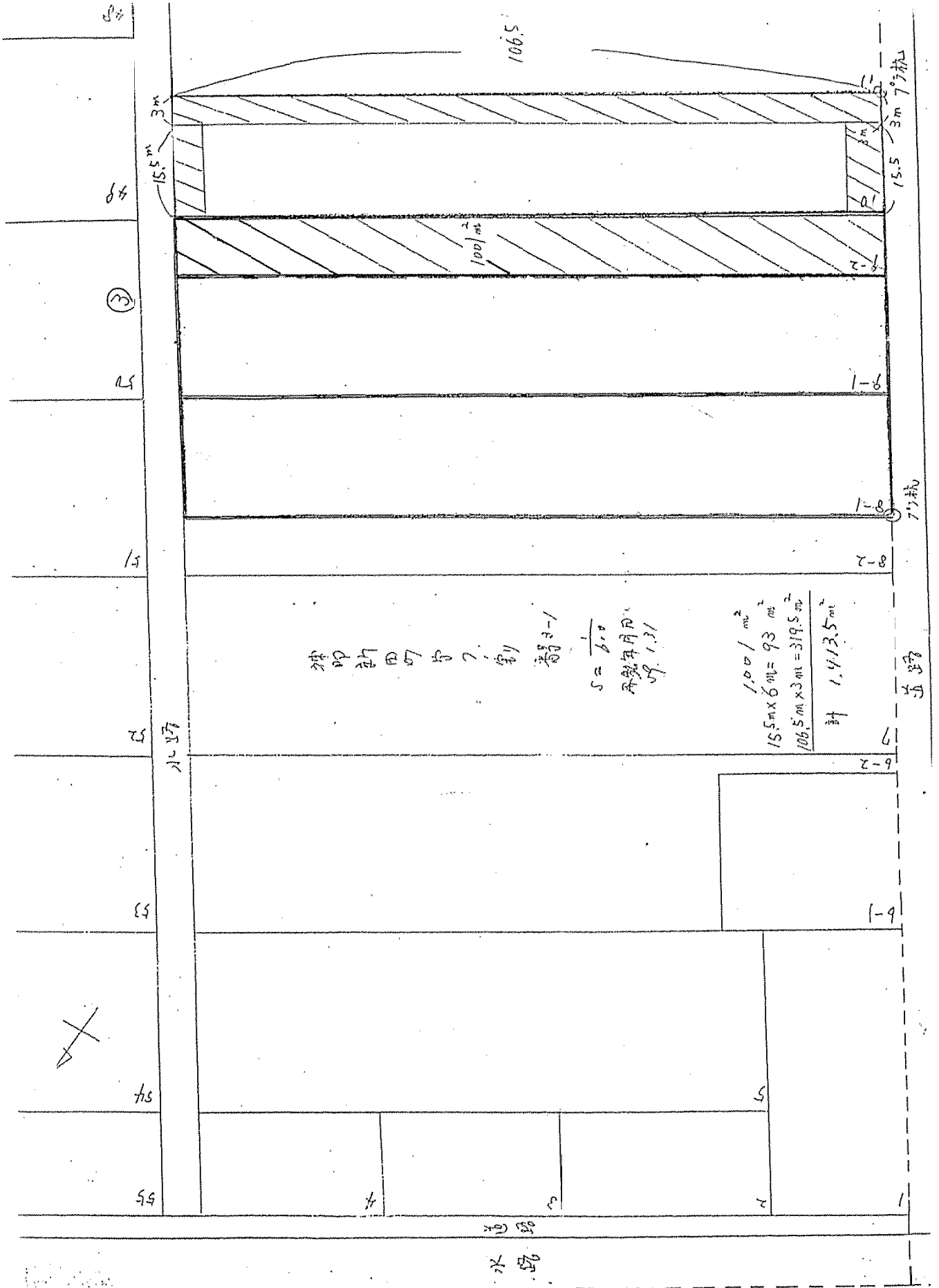
$$\begin{array}{r}
 27.5 \text{ m} \times 60 \text{ m} = 1,650 \text{ m}^2 \\
 7.18 \text{ m} \times 50 \text{ m} = 359 \text{ m}^2 \\
 \hline
 \text{計} \quad 2,009 \text{ m}^2
 \end{array}$$

①



部





50 7 51



④

※

5-1

16-1

17-1

18-1

19-1

20-1

21

1.992 m<sup>2</sup>

神野新田町字本ノ割

1  
600

108.4291 m

18364 m

字

21

5-2

16-2

17-2

18-2

19-2

20-2

21-2