

# 大清水 ウォーキング マップ



**「ミナクル」豊橋市大清水まなび交流館**

図書館、窓口センター、生涯学習センターの複合施設だよ。

中学生や高校生のお兄ちゃんお姉ちゃん達が勉強を頑張っているよ。



**大清水しょうぶ園**

6月初めに「しょうぶ園まつり」があるんだよ。一度見に来てね。

「大清水しょうぶ太鼓」の演奏や、「水遣り」奉納、お抹茶のおもてなしもあるんだよ。



**彦坂池憩いの場**

彦坂池、ミナクル、しょうぶ園のまわりは、いつも花でいっぱいだよ。東風もあるから、一休みしながら花を眺めてみてね。

そうだね。地域の人々が世話をしているんだよ。どんな花が咲くか地域のの人に聞いたよ。


1月	ロウバイ	6月	ハナショウブ
2月	スイセン	8月	フイリヤブラン
3月	シバザクラ	9月	コスモス・ヒガンバナ
4月	チューリップ	10月	フジバカマ



**国道23号線豊橋バイパス歩道橋**

大清水地域唯一の歩道橋だよ。格好いいでしょ。

通学やちょっとしたウォーキングにも最高だよ。



**大清水神社**

昭和29年から大清水のみんなを見守ってくれているよ。大晦日から元旦にかけて初詣の人が、1,000人以上も並ぶんだ。

今の社は、平成11年に新しく建てなおされて、そのときは、稚児行列もあつたんだ。

春の桜はとてきれいで、大清水で一番の花見の場所だよ。

10月の第1土曜、日曜はにぎやかなお祭りで盛り上がるね。私、お祭り大好き。


神社の紋章、これもノハナショウブがデザインされているんだよ。



**しあわせ地蔵**

毎年11月に行われる校区ウォークラリーでしあわせ地蔵まで歩くんだ。

高台から大清水校区のみんなのしあわせを願っているお地蔵さんなんだ。うっ！田舎の香水がどこからか臭うことも(´o`)



「カモがいるカモ!?」

彦坂池西

大清水しょうぶ園

ミナクル

彦坂池

南校交番西

南校交番

大清水地区体育館

大清水幼稚園

大清水IC


大清水神社

大清水地域福祉センター

大清水小学校

南大清水

大清水駅



ショートカットをするならこの道!

夕陽がめちゃくちゃキレイに見える日!

急な坂道

上藤ヶ谷公園北

上藤ヶ谷公園南

昭和橋

車多し! 気を付けてね!



冬は富士山が見える日!

舗装されていない道

上藤ヶ谷公園北

上藤ヶ谷公園南

昭和一丁目



**のびちぢみコース**

歩行距離 **2,300m**

歩数目安 **3,550歩**

歩行時間 **約35分**

**ロングコース**

歩行距離 **3,300m**

歩数目安 **5,100歩**

歩行時間 **約50分**

風の無い穏やかな日、気分に合わせてのんびりと気の向くままに歩くコースです。



**上藤ヶ谷公園北**

遊具とトイレがあるから一休み。西へ下りるとロウバイ園があり1月中旬から咲くよ。



**上藤ヶ谷公園南**

南に下りた広場には、アメリカフウという名の高い木があり、いつの季節でもいい感じだよ。



**ふるさとの塔**

花壇には、いつもきれいな花がいっぱい咲いているんだよ。

校区30周年に建てられた大清水校区の絆を深めるシンボルだね。



**大清水小学校 校章**

しょうぶの花が分かるかな。



**県立豊橋南高等学校**

校章には、ノハナショウブがデザインされているんだ。

さきやかですが体育館の東側に「しょうぶ園」があります。

正門前の歩道の花壇は、生徒が手入れをいつも花が咲いているよ。

**A**

**歩道らくらくコース**

歩行距離 **3,850m**

歩数目安 **5,900歩**

歩行時間 **約55分**

**ショートカットコース**

歩行距離 **3,000m**

歩数目安 **4,600歩**

歩行時間 **約45分**

広い道路で歩道を安全に歩けます。その時の都合で歩く距離を選べます。

**B**

**しあわせコース**

歩行距離 **6,200m**

歩数目安 **9,500歩**

歩行時間 **約90分**

毎年11月第2土曜日に行われる、ウォークラリーのコースです。折り返し地点の「しあわせ地蔵」は、人々がしあわせになるよう見守っているようです。

**C**

**のびちぢみコース**

歩行距離 **2,300m**

歩数目安 **3,550歩**

歩行時間 **約35分**

**ロングコース**

歩行距離 **3,300m**

歩数目安 **5,100歩**

歩行時間 **約50分**

風の無い穏やかな日、気分に合わせてのんびりと気の向くままに歩くコースです。

